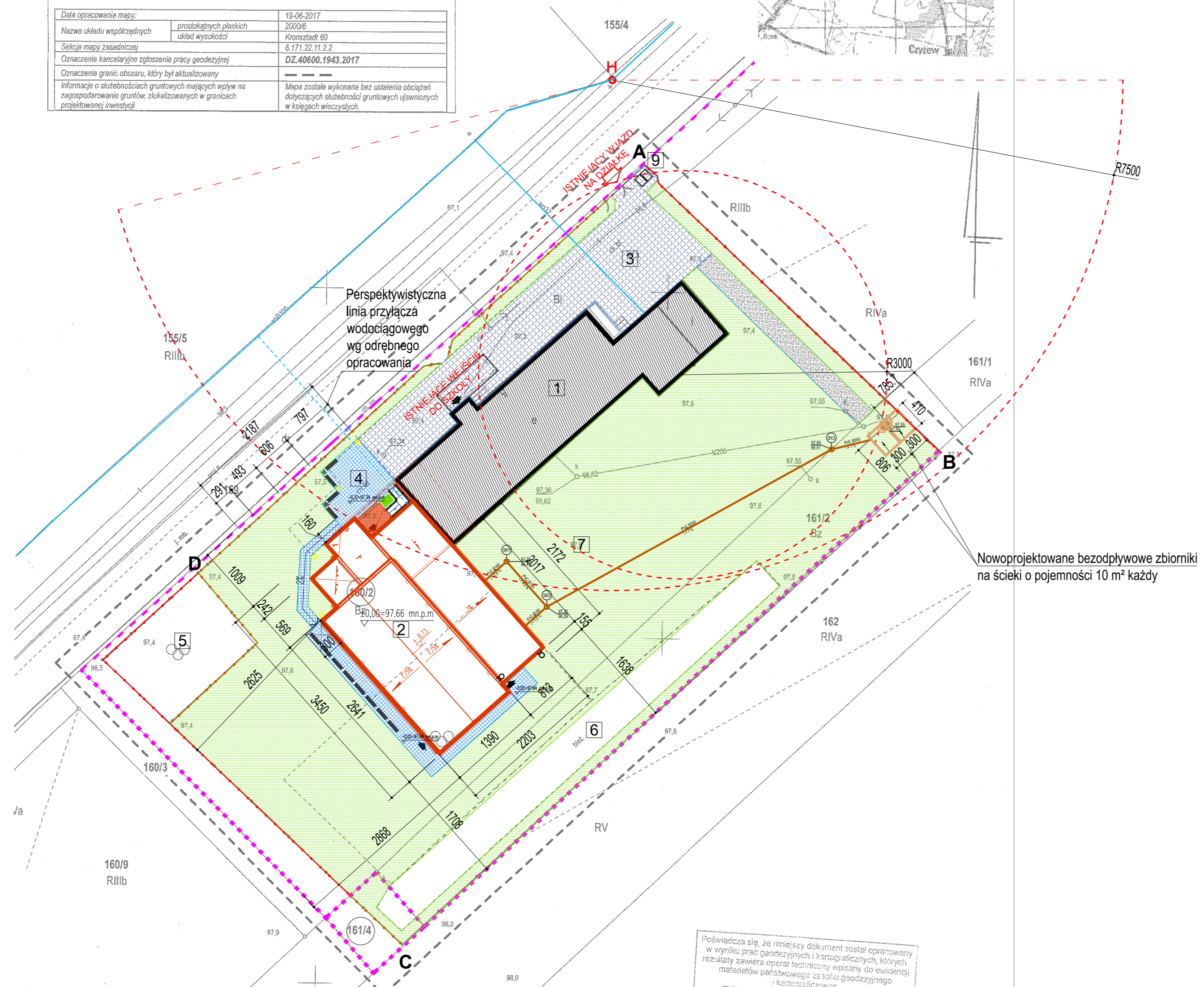
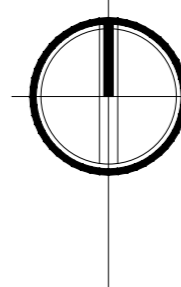
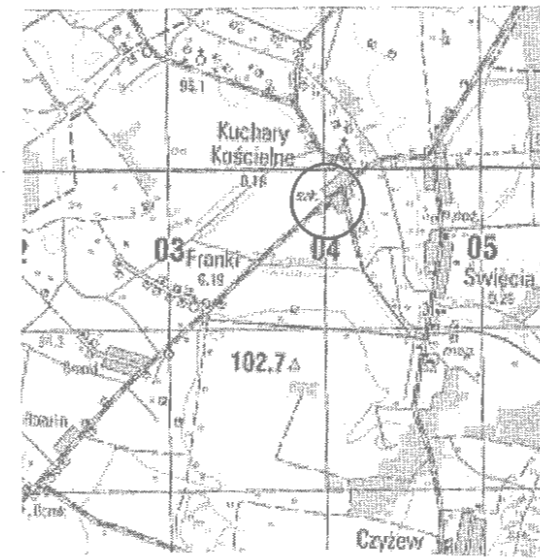


powiat koniński
jednostka ewidencyjna : 301007_5, RYCHWAŁ
obręb ewidencyjny : **0011, KUCHARY KOŚCIELNE**
nazwa miejscowości: KUCHARY KOŚCIELNE

MAPA DO CELÓW PROJEKTOWYCH
Skala 1:500

Działka nr: **160/2, 161/2, 161/4**
Właściciel: **GMINA RYCHWAŁ**

Data opracowania mapy:	19-06-2017
Nazwa układu współrzędnych	prostokątnych płaskich układ wysokości
Sekcja mapy zasadniczej	2000/6 Kronstadt 80
Oznaczenie kancelaryjne zgłoszenia pracy geodezyjnej	6.171.22.11.2.2 DZ.40600.1943.2017
Oznaczenie granic obszaru, który był aktualizowany	---
Informacja o służebnościach gruntowych mających wpływ na zagospodarowanie gruntów, zlokalizowanych w granicach projektowanej inwestycji	Mapa została wykonana bez ustalenia obciążeń dotyczących służebności gruntowych ujawnionych w księgach wieczystych.



- LEGENDA :**
- GRANICA DZIAŁKI
 - ISTNIEJĄCA ZABUDOWA
 - PROJEKTOWANA ZABUDOWA
 - PROJEKTOWANE PODESTY WEJŚCIOWE
 - ISTNIEJĄCE UTWARDZENIA
 - PROJEKTOWANE UTWARDZENIA
 - ISTNIEJĄCE DROGA GRUNTOWA
 - POWIERZCHNIA BIOLOGICZNIE CZYNNA
 - PROJEKTOWANE ELEMENTY MALEJ ARCHITEKTURY
 - PROJEKTOWANE WEJŚCIA DO BUDYNKU
 - ISTNIEJĄCE OGRODZENIE

1. ISTN. BUDYNEK SZKOŁY
2. PROJEKTOWANA SALA GIMNASTYCZNA
3. ISTN. UTWARDZENIA
4. PROJ. UTWARDZENIA
5. ISTN. PLAC ZABAW
6. ISTN. BIEŻNIA
7. BOISKO SZKOLNE - NIE UTWARDZONE
8. ISTN. PARKING
9. ISTN. MIEJSCE GROMADZENIA ODPADÓW

- LEGENDA - instalacje sanitarne :**
- PROJ. STUDZIENKA KANALIZACYJI SANITARNEJ
 - PROJ. KANAŁ KANALIZACYJI SANITARNEJ
 - PERSPEKTYWISTYCZNA LINIA PRZYŁĄCZA WODOCIĄGOWEGO
 - ISTNIEJĄCY WODOCIĄG

- LEGENDA - instalacje elektryczne :**
- NOWOPROJEKTOWANE OŚWIETLENIE ZEWNĘTRZNE

USŁUGI GEODEZYJNE
"Roman JANCZAK"
62-580 Grodziec, ul. Szkolna 13
tel. 63 248 53 35, 691 777 911
NIP 555-125-23-37, Regon 310220150

GEODETA UPRAWNIONY
Roman Janczak
Zezwolenie Nr 16420

Poświadczam, że niniejszy dokument został opracowany w wyniku prac geodezyjnych i kartograficznych, których rezultaty zawiera operat techniczny wpisany do ewidencji materiałów państwowego zasobu geodezyjnego i kartograficznego

STAROSTA KONIŃSKI
P.3010.
(Identyfikator ewidencyjny materiału zasobu operatu technicznego)

2017-06-27

Z. up. S. P. [Signature]
Teresa Dorniak
Powiatowy Ośrodek Dokumentacji
Geodezyjnej i Kartograficznej

PROJEKT ZAGOSPODAROWANIA TERENU		
<p align="center">COMPLEX-PROJEKT I Wrzesieńska H Marcinkowska 64-000 KOŚCIAN UL. MARCINKOWSKIEGO 2a/1 tel. 65 5123953 cproj@op.pl</p>		
Objekt:	SALA GIMNASTYCZNA	
Lokalizacja:	Kuchary Kościelne, gmina Rychwał, dz nr 160/2;161/2; 161/4	
Inwestor:	Gmina Rychwał, Plac Wolności 16, 62-570 Rychwał	
Branża:	ARCHITEKTURA I KONSTRUKCJA	
Projektant architektura	mgr inż. arch. Izabela Wrześniewska Nr upr 585/84/Lo Spec. Architektoniczna	Podpis
Sprawdzający architektura	mgr inż. arch. Tomasz Krajewski Nr upr 1729/94/Lo Spec. Architektoniczna	Podpis
Asystenci:	mgr inż. arch. Tomasz Szluki	Podpis
Stadium:	PROJEKT BUDOWLANY	Skala
Data:	październik 2017r.	Nr rys. 01