

**ZMIANA MIEJSCOWEGO PLANU ZAGOSPODAROWANIA
PRZESTRZENNEGO GMINY I MIASTA RYCHWAŁ
ETAP XIV CZĘŚĆ A**


SKALA 1:1000



ZAŁĄCZNIK NR 3

DO UCHWAŁY RADY MIEJSKIEJ W RYCHWALE NR XXXIX/259/17 Z DNIA 22 LISTOPADA 2017 R.


**WYRYS ZE STUDIUM UWARUNKOWAŃ I KIERUNKÓW ZAGOSPODAROWANIA
PRZESTRZENNEGO GMINY RYCHWAŁ
SKALA 1 : 10 000**

 OZNACZENIE GRANIC OBSZARU
OBJĘTEGO ZMIANĄ PLANU
MIEJSCOWEGO



OZNACZENIA

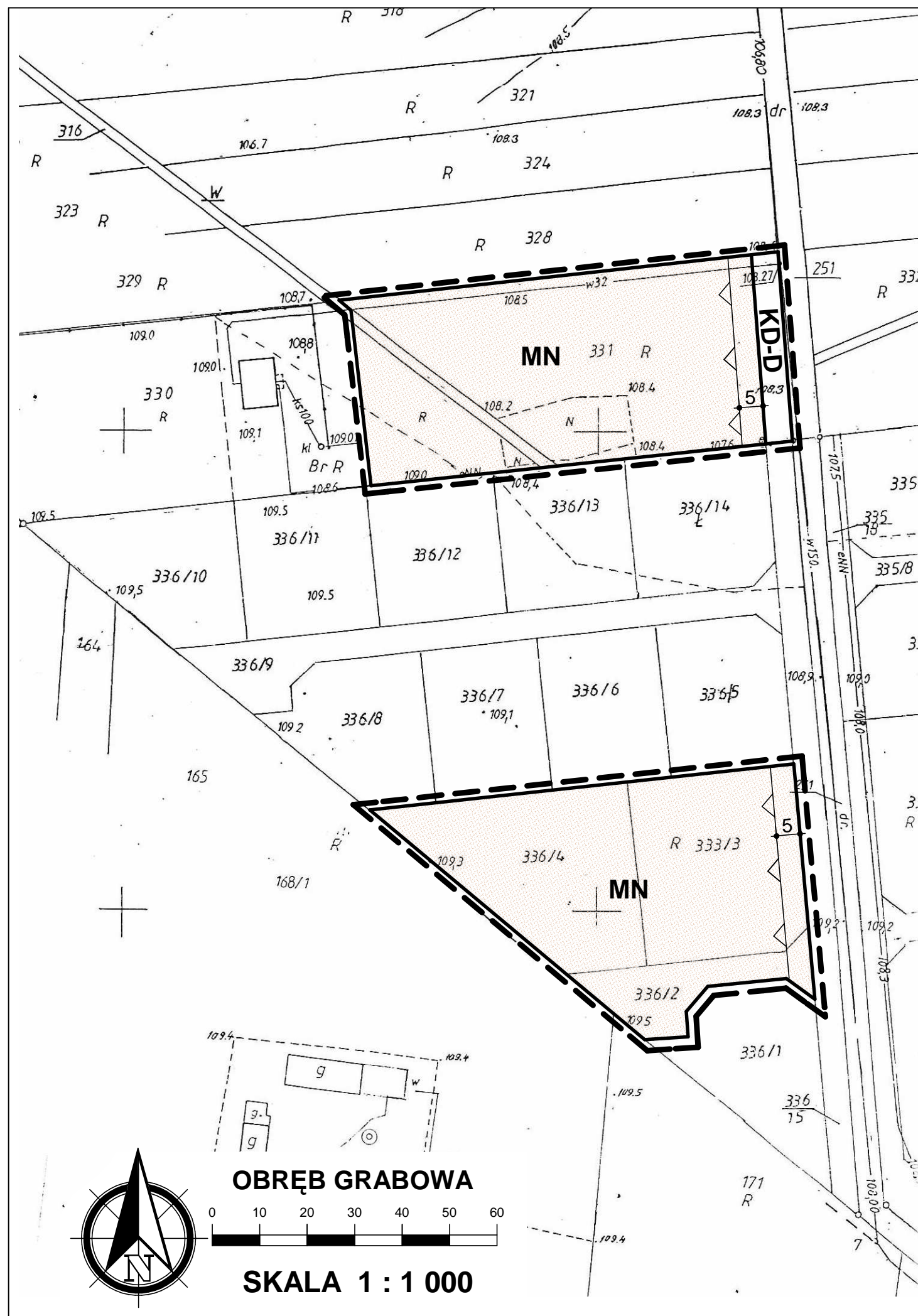
 GRANICA OBSZARU OBJĘTEGO PLANEM

 LINIE ROZGRANICZAJĄCE TERENY O RÓŻNYM PRZEZNACZENIU I RÓŻNYCH ZASADACH
ZAGOSPODAROWANIA

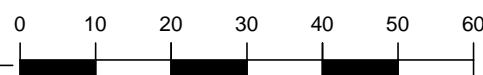
 NIEPRZEKRACZALNE LINIE ZABUDOWY

MN TERENY ZABUDOWY MIESZKANIOWEJ JEDNORODZINNEJ

KD-D TERENY DRÓG PUBLICZNYCH KLASY DROGI DOJAZDOWEJ



OBRĘB GRABOWA



SKALA 1 : 1 000