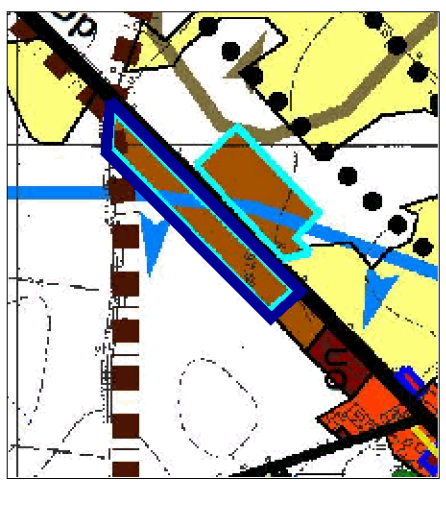


ZMIANA MIEJSCOWEGO PLANU  
ZAGOSPODAROWANIA PRZESTRZENNEGO  
GMINY I MIASTA RYCHWAŁ W ZAKRESIE  
WYBRANYCH TERENÓW - ETAP XI  
ZAŁĄCZNIK GRAFICZNY NR 25 DO UCHWAŁY NR L11389/14  
RADY MIEJSKIEJ W RYCHWALE Z DNIA 4 WRZEŚNIA 2014 ROKU




WYRYS ZE STUDIUM UWARUNKOWAŃ  
I KIERUNKÓW ZAGOSPODAROWANIA  
PRZESTRZENNEGO GMINY I MIASTA  
RYCHWAŁ UCHWAŁONEGO UCHWAŁĄ  
NR L1373/14 RADY MIEJSKIEJ W RYCHWALE  
Z DNIA 30 CZERWCA 2014 ROKU

GRANICA OBSZARU OBJĘTEGO  
ZMIANĄ PLANU


TERENY ZABUDOWY MIESZKANIOWEJ, JEDNORODZINNEJ,  
ZDOBYSZCZENIEM USŁUG ISTNIĄCEJ, JEDNORODZINNEJ  
GRANICE OBSZARÓW DLA KOTRYCH GMINA ZAMIEBZA SPORZĄDZIĆ  
ZMIANĘ MIEJSCOWEGO PLANU ZAGOSPODAROWANIA, PLANY  
PRZEZNACZENIA GAI, TERENÓW ROZNYCH I LESNYCH, CIELE  
NIERUCHOMOŚCI NIEMIESNE  
STREFA „OW” OCHRONY STANOWISK ARCHEOLOGICZNYCH  
JOBZSAR WYSTĘPOWANIA NIERUCHOMOŚCI ZABYTEKÓW  
ARCHEOLOGICZNYCH TZW. STANOWISK ARCHEOLOGICZNYCH

#### OZNACZENIA OBOWIĄZUJĄCE:

--- GRANICA OBSZARU OBJĘTEGO PLANEM  
— LINEIE ROZGRANICZAJĄCE TERENY O RÓŻNYM PRZEZNACZENIU  
LUB RÓŻNYCH ZASADACH ZAGOSPODAROWANIA  
- - - - - NIEPRZEKACZALNE LINEIE ZABUDOWY



TERENY ZABUDOWY MIESZKANIOWEJ, JEDNORODZINNEJ  
I USŁUGOWEJ



STREFA OCHRONY KONSERWATORSKIEJ ZEMIDENCJONOWANYCH  
STANOWISK ARCHEOLOGICZNYCH

#### OZNACZENIA INFORMACYJNE:

KDP

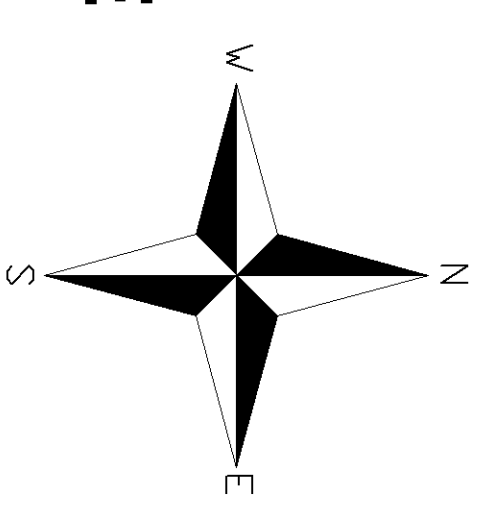
OZNACZENIE DROGI POWIATOWEJ



GRANICA GŁÓWNEGO ZBIORNIKA WÓD PODZIEMNYCH GZWP 151  
ZBIORNIK TUREK - KONIN - KOŁO

← 20 →  
LINEIE WYMIAROWE

**OBRĘB  
KUCHARY  
KOŚCIELNE**



0 10 20 30 40 50  
SKALA 1:1000

