
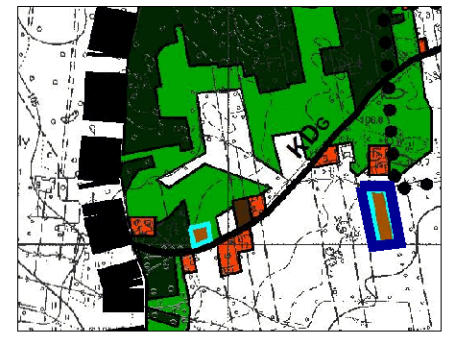


ZMIANA MIEJSCOWEGO PLANU  
ZAGOSPODAROWANIA PRZESTRZENNEGO  
GMINY I MIASTA RYCHWAŁ W ZAKRESIE  
WYBRANYCH TERENÓW - ETAP XI  
ZAŁĄCZNIK GRAFICZNY NR 23B DO UCHWAŁY NR LII/389/14  
RADY MIEJSKIEJ W RYCHWALE Z DNIA 4 WRZEŚNIA 2014 ROKU



WYRYS ZE STUDIUM UWARUNKOWAŃ  
I KIERUNKÓW ZAGOSPODAROWANIA  
PRZESTRZENNEGO GMINY I MIASTA  
RYCHWAŁ UCHWAŁONEGO UCHWAŁĄ  
NR LI/373/14 RADY MIEJSKIEJ W RYCHWALE  
Z DNIA 30 CZERWCA 2014 ROKU



- GRANICA OBSZARU OBJĘTEGO ZMIANĄ PLANU
- TERENY ZABUDOWY MIESZKANIOWEJ JEDNORODZINNEJ Z DOPUSZCZENIEM USŁUG ISTNIEJĄCE/PROJEKTOWANE
- GRANICE OBSZARÓW, DLA KTÓRYCH GMINA ZAMIERZA SPORZĄDZIĆ ZMIANĘ MIEJSCOWEGO PLANU ZAGOSPODAROWANIA PRZESTRZENNEGO, W TYM OBSZARY WYMAGAJĄCE ZMIANY PRZEZNACZENIA GRUNTÓW ROLNYCH I LESNYCH NA CELE NIEROZLICZNE I NIELESNE

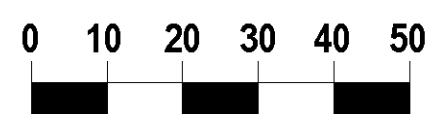
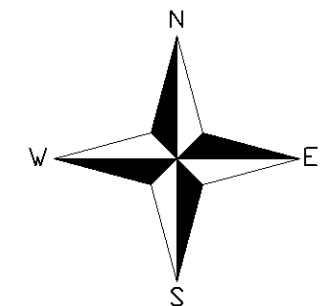
**OZNACZENIA OBOWIĄZUJĄCE:**

- GRANICA OBSZARU OBJĘTEGO PLANEM
- LINIE ROZGRANICZAJĄCE TERENY O RÓŻNYM PRZEZNACZENIU LUB RÓŻNYCH ZASADACH ZAGOSPODAROWANIA
- NIEPRZEKACZALNE LINIE ZABUDOWY
- MN** TERENY ZABUDOWY MIESZKANIOWEJ JEDNORODZINNEJ
- KDW** TERENY DRÓG WEWNĘTRZNYCH

**OZNACZENIA INFORMACYJNE:**

- LINIE WYMIAROWE

**OBRĘB  
GLINY**



**SKALA 1:1000**

MAPA INFORMACYJNA  
Skala 1:1000  
Pow. Konin  
Gmina/Miasto: Rychnów  
Obręb: Głina  
1.30.14.031

**KOPIA  
MAPY ZASADNICZEJ**  
o ograniczonej treści w zakresie przebiegu  
granic działek ewidencyjnych

nie podlega opłacie skarbowej,  
na podstawie art. 3 Ustawy o opłacie  
skarbowej z 10 listopada 2006 r.  
(Dz.U. nr 229 poz. 1635)

Podpisano się zgodnie niniejszą kopii z treścią materiału  
państwowego zasobu geodezyjnego i kartograficznego  
**STAROSTA KONIŃSKI**  
P.3010  
(identyfikator ewidencyjny materiału zasobu)  
Z up. STAROSTY  
2014-02-11 Danuta Stuzżńska  
(imię, nazwisko i data podpisania) (tytuł i funkcja)  
Geodezyjnej i Kartograficznej

