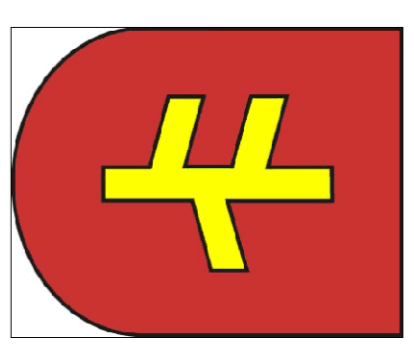
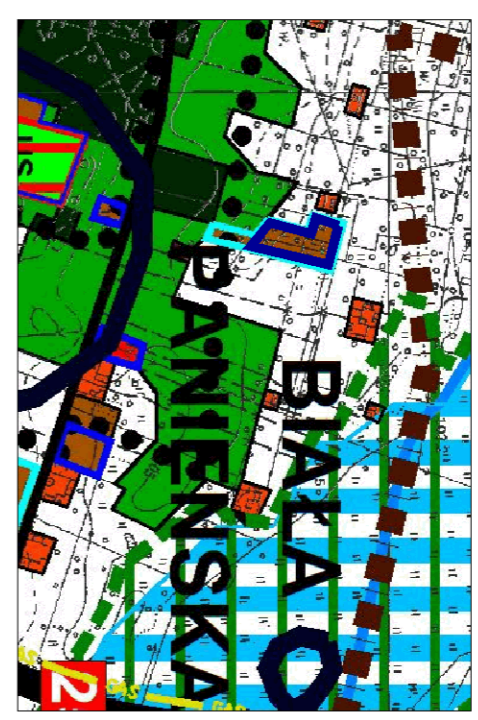











ZMIANA MIEJSCOWEGO PLANU  
 ZAGOSPODAROWANIA PRZESTRZENNEGO  
 GMINY I MIASTA RYCHWAŁ W ZAKRESIE  
 WYBRANYCH TERENÓW - ETAP XI  
 ZAŁĄCZNIK GRAFICZNY NR 21 DO UCHWAŁY NR LIII/389/14  
 RADY MIEJSKIEJ W RYCHWALE Z DNIA 4 WRZEŚNIA 2014 ROKU










WYRYS ZE STUDIUM UWARUNKOWAŃ  
 I KIERUNKÓW ZAGOSPODAROWANIA  
 PRZESTRZENNEGO GMINY I MIASTA  
 RYCHWAŁ UCHWAŁONEGO UCHWAŁĄ  
 NR L/373/14 RADY MIEJSKIEJ W RYCHWALE  
 Z DNIA 30 CZERWCA 2014 ROKU



-  TERENY ZABUDOWY MIESZKANIOWEJ, JEDNORODZINNEJ
-  Z DOPUSZCZENIEM USŁUG ISTNIEJĄCE/PROJEKTOWANE
-  GRANICE OBSZARÓW, DLA KOTRYCH GMINA ZAMIERZA SPORZĄDZIĆ
-  ZMIANY MIEJSCOWEGO PLANU ZAGOSPODAROWANIA
-  PRZESTRZENNEGO, W TYM OBSZARY WYMAGAJĄCE ZMIANY
-  PRZEZNACZENIA GRUNTÓW ROLNYCH I LESNYCH NA CELE
-  NIEROLNOŚCI I NIELEŚNIE

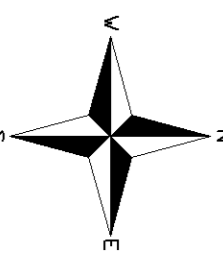
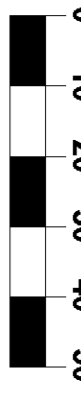
**OZNACZENIA OBOWIĄZUJĄCE:**

-  GRANICA OBSZARU OBJĘTEGO PLANEM
-  LINIE ROZGRANICZAJĄCE TERENY O RÓŻNYM PRZEZNACZENIU
-  LUB RÓŻNYCH ZASADACH ZAGOSPODAROWANIA
-  NIEPRZEKRACZALNE LINIE ZABUDOWY
-  **MIN**  
TERENY ZABUDOWY MIESZKANIOWEJ JEDNORODZINNEJ
-  **KDW**  
TERENY DRÓG WEWNĘTRZNYCH
-  **L**  
TERENY UŻYTKÓW ZIELONYCH

**OZNACZENIA INFORMACYJNE:**

-  0,4 kV
-  PAS TECHNOLOGICZNY WZDŁUŻ NAPOWIETRZNEJ
-  LINII ELEKTROENERGETYCZNEJ NISKIEGO NAPIĘCIA 0,4 kV
-  LINIE WYMIAROWE

**OBRĘB**  
**BIAŁA PANIEŃSKA**

SKALA 1:1000