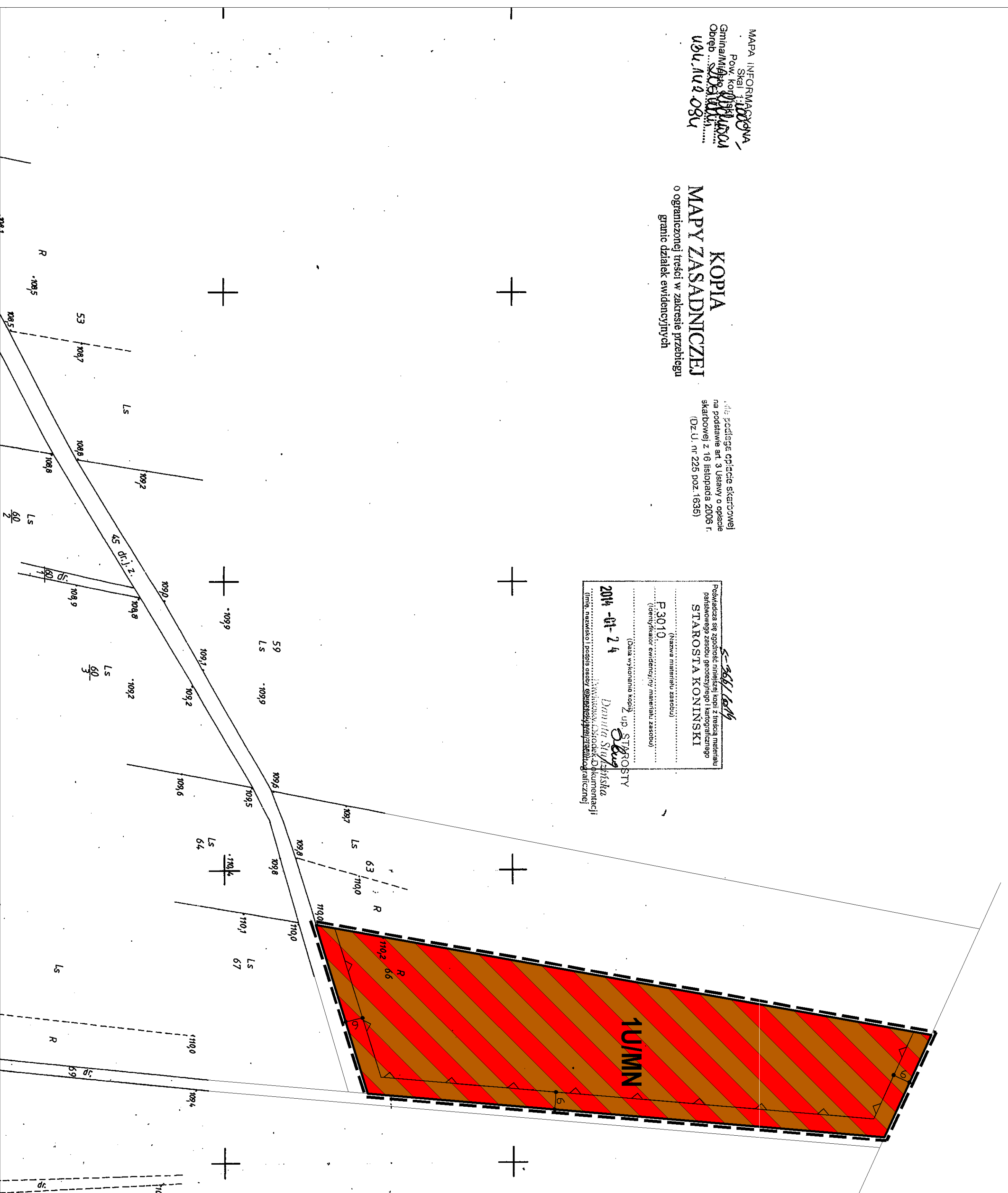


MAPA INFORMACYJNA
Powiatu Żywiec
Gmina Rychnów
Obręb Zosinki
Uchwała nr 28/14


**KOPIA
MAPY ZASADNICZEJ**
o ograniczonej treści w zakresie przebiegu
granic działek ewidencyjnych

Podległe stronie skarżymy
na podstawie art. 3 Ustawy o opisie
skarbowej z 18 listopada 2006 r.
(Dz.U. nr 225 poz. 1635)

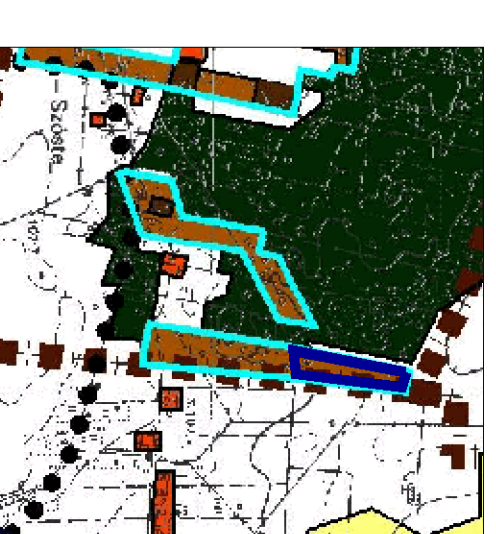
Poprawka do opisu nieruchomości oraz z wyjątkiem
opisu nieruchomości, w tym: terenów
ogrodzonych, terenów zielonych
P-3010
Data wycofania mapy: 2014-01-24
Działka nr 65/1
Starego Rychnowa
Starego Rychnowa



ZMIANA MIEJSCOWEGO PLANU
ZAGOSPODAROWANIA PRZESTRZENNEGO
GMINY I MIASTA RYCHNÓW W ZAKRESIE
WYBRANYCH TERENÓW - ETAP XI
ZAŁĄCZNIK GRAFICZNY NR 20C DO UCHWAŁY NR LIII/389/14
RADY MIEJSKIEJ W RYCHNÓWIE Z DNIA 4 WRZEŚNIA 2014 ROKU



WYRYS ZE STUDIUM UWARUNKOWAŃ
I KIERUNKÓW ZAGOSPODAROWANIA
PRZESTRZENNEGO GMINY I MIASTA
RYCHNÓW UCHWAŁONEGO UCHWAŁĄ
NR L/373/14 RADY MIEJSKIEJ W RYCHNÓWIE
Z DNIA 30 CZERWCA 2014 ROKU
GRANICA OBSZARU OBJĘTEGO
ZMIANĄ PLANU



TERENY ZABUDOWY MIESZKANOWEJ JEDNORODZINNEJ
Z DOPUSZCZENIEM USŁUG ISTNIEJĄCYCH/PROJEKTOWANEJ
GRANICE OBSZARÓW DLA KOTRYCH GMINA ZAMIERZA SPORZĄDZIĆ
ZMIANĘ MIEJSCOWEGO PLANU ZAGOSPODAROWANIA TERENÓW
PRZEZNACZENIA GRUNTÓW ROLNICZYCH I LESNYCH NA CELE
NIEROLNICZE I NIE-LEŚNE

OZNACZENIA OBOWIĄZUJĄCE:

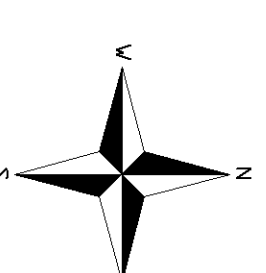
- GRANICA OBSZARU OBJĘTEGO PLANEM
- LINIE ROZGRANICZAJĄCE TERENY O RÓŻNYM PRZEZNACZENIU
LUB RÓŻNYCH ZASADACH ZAGOSPODAROWANIA
- NIEPRZEKRACZALNE LINIE ZABUDOWY
- TERENY ZABUDOWY USŁUGOWEJ I MIESZKANOWEJ
JEDNORODZINNEJ



OZNACZENIA INFORMACYJNE:

LINIE WYMIAROWE

**OBRĘB
ZOSINKI**



0 10 20 30 40 50
SKALA 1:1000