
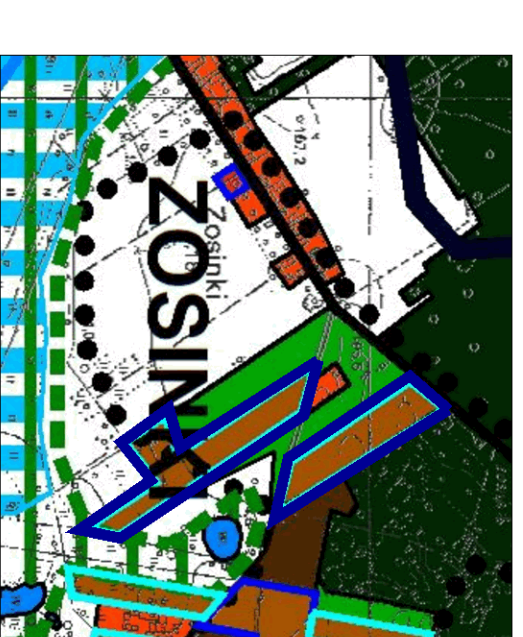


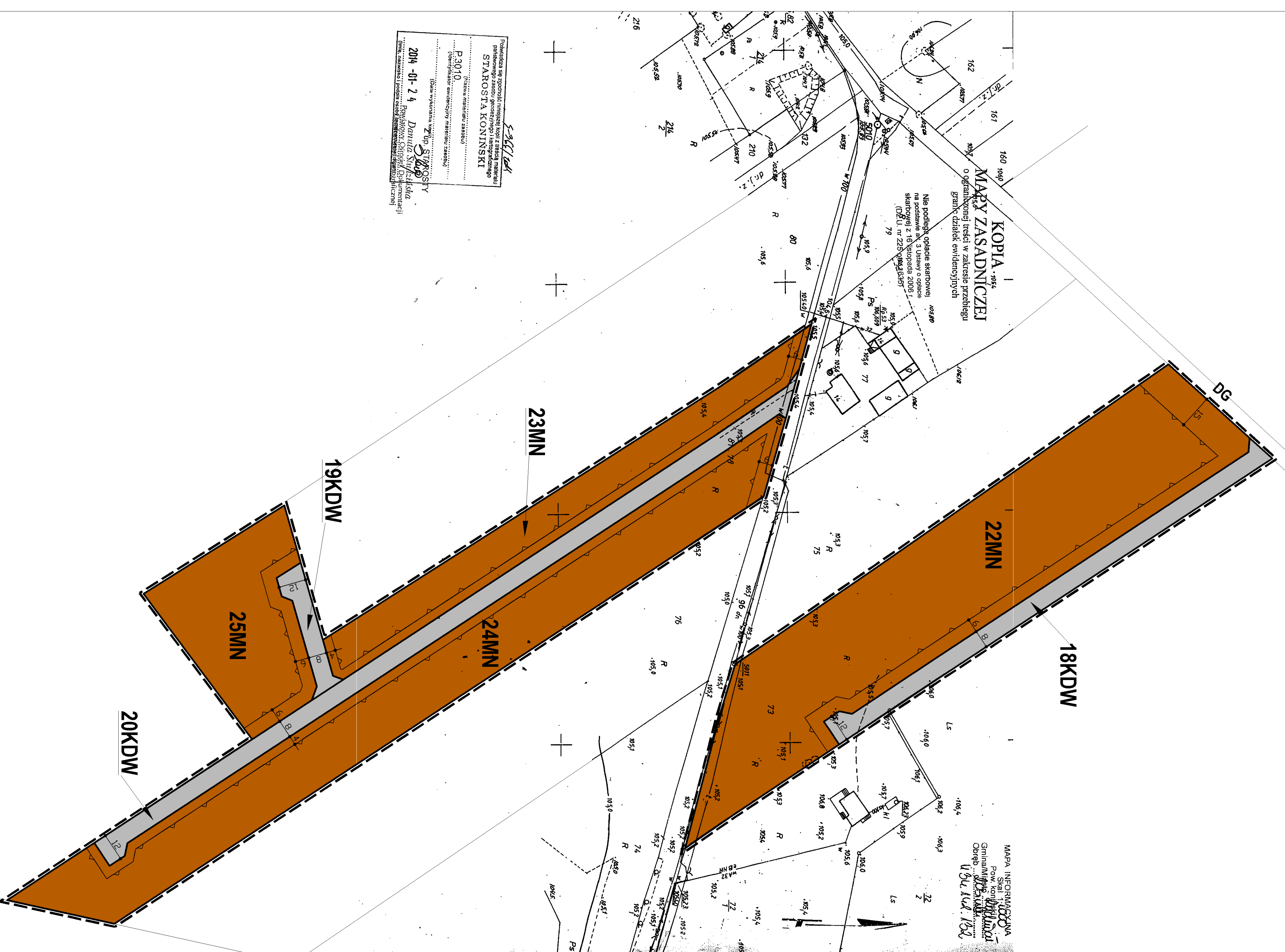
ZMIANA MIEJSCOWEGO PLANU
ZAGOSPODAROWANIA PRZESTRZENNEGO
GMINY I MIASTA RYCHWAŁ W ZAKRESIE
WYBRANYCH TERENÓW - ETAP XI
ZAŁĄCZNIK GRAFICZNY NR 19A DO UCHWAŁY NR LI/1389/14
RADY MIEJSKIEJ W RYCHWALE Z DNIA 4 WRZEŚNIA 2014 ROKU



WYRYS ZE STUDIUM UWARUNKOWAN
I KIERUNKÓW ZAGOSPODAROWANIA
PRZESTRZENNEGO GMINY I MIASTA
RYCHWAŁ UCHWAŁONEGO UCHWAŁĄ
NR LI/373/14 RADY MIEJSKIEJ W RYCHWALE
Z DNIA 30 CZERWCA 2014 ROKU



MAPA INFORMACYJNA
S181 1:1000
Pow. kom. Rychnów
Gmina Rychnów
Obręb 03.01.01.01
Uchwała Nr 19a



5-247/14/1
P 3010
Złoty Stok
2014 - 01 - 24
Dariusz Szałkowska
Rajonowy Urząd Geodezyjno-Kartograficzny

GRANICA OBSZARU OBJĘTEGO
ZMIANĄ PLANU

TERENY ZABUDOWY MIESZKANIOWEJ, JEDNORODZINNEJ
Z DOPUSZCZENIEM USŁUG ISTNIEJĄCEROKTOWANE
GRANICE OBSZARÓW, DLA KTÓRYCH GMINA ZAMIERZA SPORZĄDZIĆ
ZMIANY MIEJSCOWEGO PLANU ZAGOSPODAROWANIA
PRZESTRZENNEGO, W TYM OBSZARY WYMAGAJĄCE ZMIANY
PRZEZNACZENIA GRUNTÓW ROLNYCH I LESNYCH NA CELE
NIEROLNICZE NIEMISNE
DROGI GMINNE - UZUPEŁNIĄCY UKŁAD DROGOWY (STANOWIA GRANICE
OBSZARÓW, NA KTÓRYM BĘDĄ ROZMIESZCZONE INWESTYCJE CELU
PUBLICZNEGO O ZNACZENIU LOKALNYM) ROZUMIANE JAKO BUDOWA
IMODERNIZACJA DROG GMINNYCH (TEGO WYMAGAJO CYCH)

OZNACZENIA OBOWIĄZUJĄCE:

GRANICA OBSZARU OBJĘTEGO PLANEM
LINIE ROZGRANICZAJĄCE TERENY O RÓŻNYM PRZEZNACZENIU
LUB RÓŻNYCH ZASADACH ZAGOSPODAROWANIA
NIEPRZEKARCZALNE LINIE ZABUDOWY

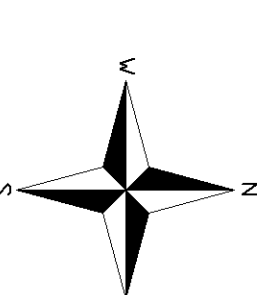
MN
TERENY ZABUDOWY MIESZKANIOWEJ JEDNORODZINNEJ

KDW
TERENY DRÓG WEWNĘTRZNYCH

OZNACZENIA INFORMACYJNE:

DG OZNACZENIE DRÓGI GMINNEJ
1:5 LINIE WYMIAROWE

OBRĘB
ZOSINKI



0 10 20 30 40 50
SKALA 1:1000