





ZMIANA MIEJSCOWEGO PLANU ZAGOSPODAROWANIA PRZESTRZENNEGO GMINY I MIASTA RYCHWAŁ W ZAKRESIE WYBRANYCH TERENÓW - ETAP XI ZAŁĄCZNIK GRAFICZNY NR 11 DO UCHWAŁY NR LII/389/14 RADY MIEJSKIEJ W RYCHWALE Z DNIA 4 WRZEŚNIA 2014 ROKU







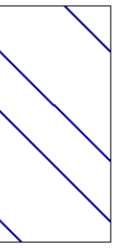
WYRYS ZE STUDIUM UWARUNKOWAN I KIERUNKÓW ZAGOSPODAROWANIA PRZESTRZENNEGO GMINY I MIASTA RYCHWAŁ UCHWALONEGO UCHWAŁĄ NR L1373/14 RADY MIEJSKIEJ W RYCHWALE Z DNIA 30 CZERWCA 2014 ROKU

GRANICA OBSZARU OBJĘTEGO ZMIANĄ PLANU

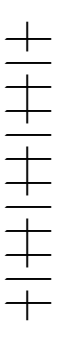
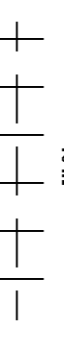



-  TERENY USŁUG ISTNIEJĄCE/PROJEKTOWANE
-  GRANICE OBSZARÓW, DLA KTÓRYCH GMINA ZAMIERZA SPORZĄDZIĆ ZMIANY MIEJSCOWEGO PLANU ZAGOSPODAROWANIA PRZESTRZENNEGO, W TYM OBSZARY WYMAGAJĄCE ZMIANY PRZEZNACZENIA GRUNTÓW ROLNYCH I LEŚNYCH NA CELE NIEROLNICZE I INIELEŚNE
-  STREFA OCHRONY KONSERWATORSKIEJ

OZNACZENIA OBOWIĄZUJĄCE:

-  GRANICA OBSZARU OBJĘTEGO PLANEM
-  LINIE ROZGRANICZAJĄCE TERENY O RÓŻNYM PRZEZNACZENIU LUB RÓŻNYCH ZASADACH ZAGOSPODAROWANIA
-  NIEPRZEKRACZALNE LINIE ZABUDOWY
-  TERENY ZABUDOWY USŁUGOWEJ
-  STREFA OCHRONY KONSERWATORSKIEJ

OZNACZENIA INFORMACYJNE:

-  PAS TECHNOLOGICZNY NAWIETRZNEJ LINII ELEKTROENERGETYCZNEJ NISKIEGO NAPIĘCIA 0,4 kV
-  PAS TECHNOLOGICZNY NAWIETRZNEJ LINII ELEKTROENERGETYCZNEJ ŚREDNIEGO NAPIĘCIA 15 kV
-  OZNACZENIE DRÓGI WOJEWÓDZKIEJ

OBRĘB RYCHWAŁ

