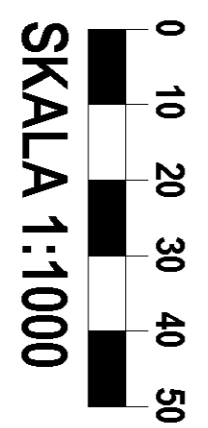
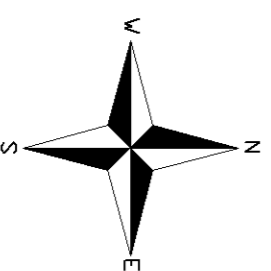



AROSTA KONINSKI
 TOWY OSRODEK DOKUMENTACJI
 I KARTOGRAFICZNYCH
 JUKOWANIE, rozpowszechnianie
 wdzanie niniejszego dokumentu
 ga zezwolenia, o którym mowa
 B ustawy z dnia 17 maja 1989 r. -
 geodezyjne i kartograficzne
 Nr. 30, poz. 163, z późniejszymi
 (kasa) **2012-09-21** (zespół)

OBRĘB GRABOWA

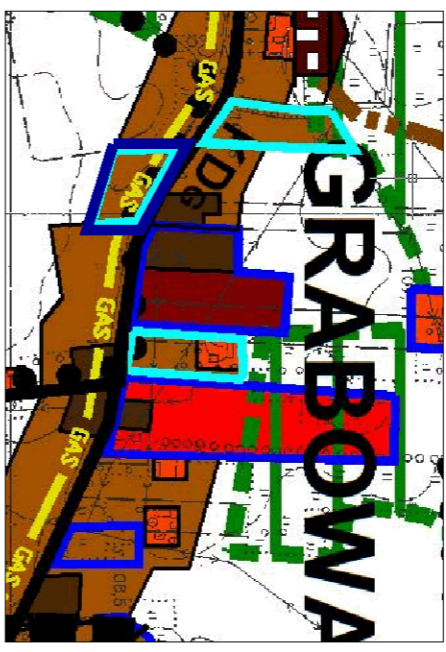




K
MAPY ZA
 MAP
 Gmin
 Obręb

ZMIANA MIEJSCOWEGO PLANU
 ZAGOSPODAROWANIA PRZESTRZENNEGO
 GMINY I MIASTA RYCHWAŁ W ZAKRESIE
 WYBRANYCH TERENÓW - ETAP XI
 ZAŁĄCZNIK GRAFICZNY NR 8B DO UCHWAŁY NR LIII/389/14
 RADY MIEJSKIEJ W RYCHWALE Z DNIA 4 WRZEŚNIA 2014 ROKU









WYRYS ZE STUDIUM UWARUNKOWAŃ
 I KIERUNKÓW ZAGOSPODAROWANIA
 PRZESTRZENNEGO GMINY I MIASTA
 RYCHWAŁ UCHWALONEGO UCHWAŁĄ
 NR L/373/14 RADY MIEJSKIEJ W RYCHWALE
 Z DNIA 30 CZERWCA 2014 ROKU



-  TERENY ZABUDOWY MIESZKANIOWEJ JEDNORODZINNEJ Z DOPUSZCZENIEM USŁUG ISTNIEJĄCEJ/PROJEKTOWANE
-  GRANICA OBSZARU DLA KTORZYCH GMINA ZAMIERZA SPORZĄDZIĆ ZMIANY MIEJSCOWEGO PLANU ZAGOSPODAROWANIA, PRZESTRZENNEGO W TYM OBSZARZU WYMAGAJĄCE ZMIANY PRZEZNACZENIA GRUNTÓW ROLNYCH I LESNYCH NA CELE NIEROLNICZE I NIELESNE

OZNACZENIA OBOWIĄZUJĄCE:

-  GRANICA OBSZARU OBJĘTEGO PLANEM
-  LINIE ROZGRANICZAJĄCE TERENY O RÓŻNYM PRZEZNACZENIU LUB RÓŻNYCH ZASADACH ZAGOSPODAROWANIA
-  NIEPRZEKARCZALNE LINIE ZABUDOWY
-  MN
 TERENY ZABUDOWY MIESZKANIOWEJ JEDNORODZINNEJ
-  L
 TERENY UŻYTKÓW ZIELOWYCH
-  KDW
 TERENY DRÓG WEWNĘTRZNYCH

OZNACZENIA INFORMACYJNE:

-  DG
 OZNACZENIE DROGI GMINNEJ
-  6
 LINIE WYMIAROWE