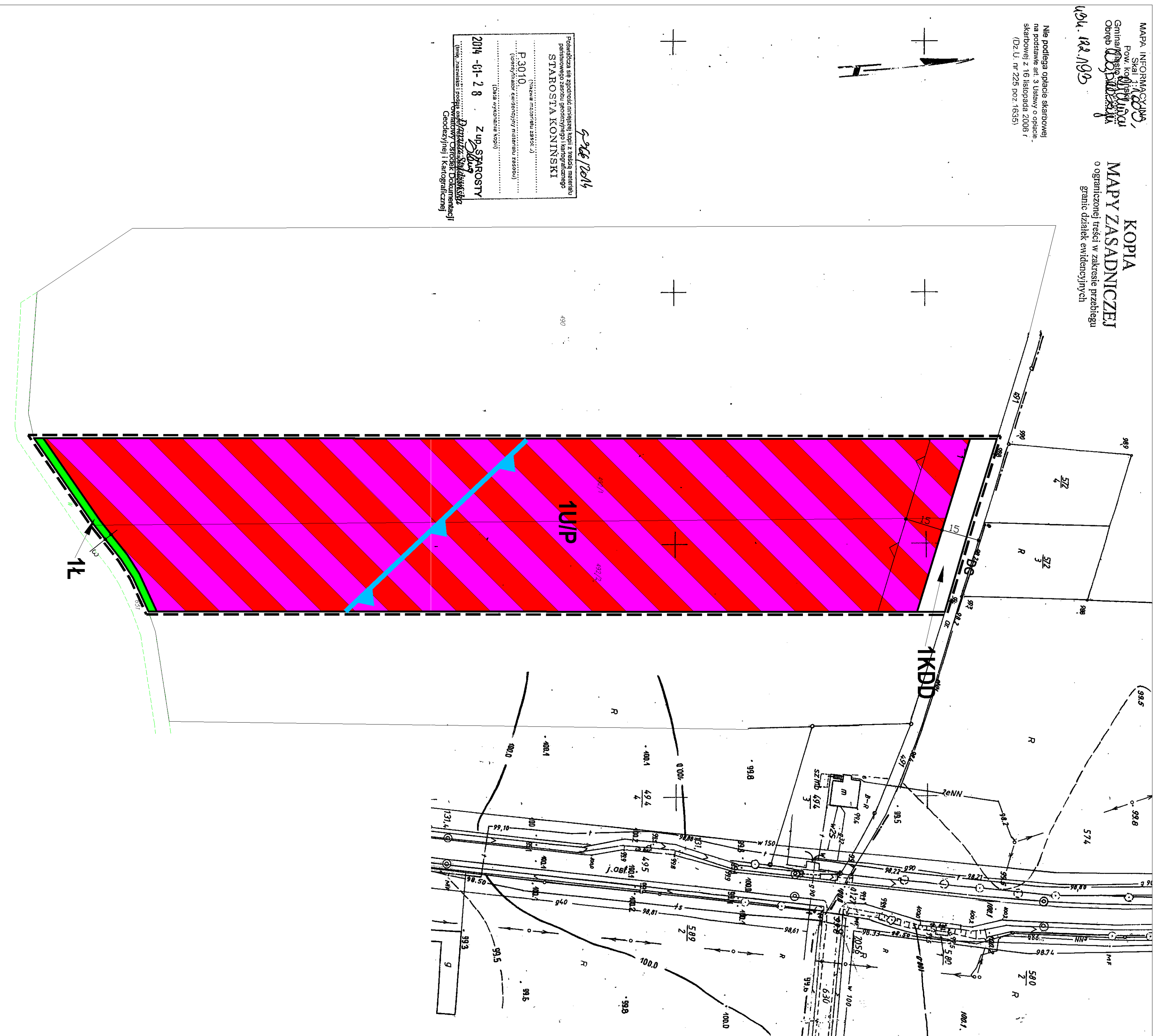


MAPA INFORMACYJNA,
Skala 1:1000,
Pow. k. 0111/10/11
Gmina Rychnów
Ogłoszenie


KOPIA
MAPY ZASADNICZEJ
o ograniczonej treści w zakresie przebiegu
granice działek ewidencyjnych

104.18.195
Nie podlega opłacie skarbowej
na podstawie art. 3 Ustawy o opłacie
skarbowej z 16 listopada 2008 r.
(Dz. U. nr 225 poz. 1653)

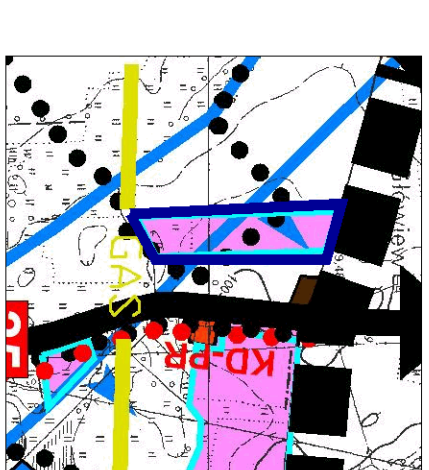
5-28/2014
Przebieg linii drogi publicznej klasy drogi dojazdowej
przebiegającej przez teren gminy Rychnów
STAROSTA KONIŃSKI
P.3010
2014-01-28 Z up. STAROSTY
Przebieg linii drogi publicznej klasy drogi dojazdowej
przebiegającej przez teren gminy Rychnów
Grodzki/Piel i Kaniogłowy



ZMIANA MIEJSCOWEGO PLANU
ZAGOSPODAROWANIA PRZESTRZENNEGO
GMINY I MIASTA RYCHNÓW W ZAKRESIE
WYBRANYCH TERENÓW - ETAP XI
ZALĄCZNIK GRAFICZNY NR 5A DO UCHWAŁY
RADY MIEJSKIEJ W RYCHNÓWIE Z DNIA 4 WRZEŚNIA 2014 ROKU



WYRYS ZE STUDIUM UMARUNKOWAŃ
I KIERUNKÓW ZAGOSPODAROWANIA
PRZESTRZENNEGO GMINY I MIASTA
RYCHNÓW UCHWAŁONEGO UCHWAŁĄ
NR L/373/14 RADY MIEJSKIEJ W RYCHNÓWIE
Z DNIA 30 CZERWCA 2014 ROKU



- TERENY AKTYWIZACJI GOSPODARZEJ
- ISTNIEJĄCE PROJEKTOWANE
- GRANICE OBSZARÓW, DLA KOTÓRYCH GMINA ZAMIERZA SPORZĄDZIĆ
ZMIANY MIEJSCOWEGO PLANU ZAGOSPODAROWANIA
- PRZESTRZENNEGO, W TYM OBSZARY WYMAGAJĄCE ZMIANY
PRZEZNACZENIA GRUNTÓW ROLNOHOLIENNYCH NA CELE
NIEROLNICZE NIELEŚNE
- GRANICA ZBIORNIKA WÓD PODZIEMNYCH (GZWP 151 - ZBIORNIK
TUREK - KONIN - KOCIO)

GRANICA OBSZARU OBJĘTEGO
ZMIANĄ PLANU

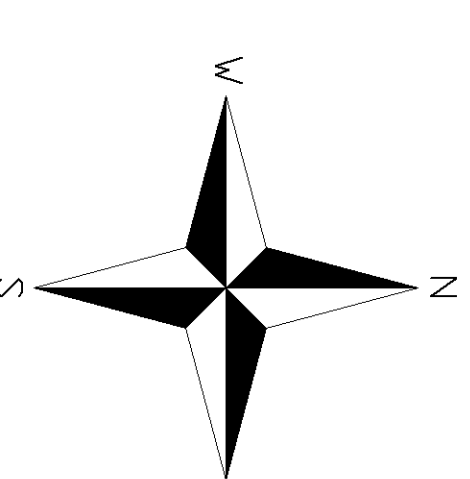
OZNACZENIA OBOWIĄZUJĄCE:

- GRANICA OBSZARU OBJĘTEGO PLANEM
- LINIE ROZGRANICZAJĄCE TERENY O RÓŻNYM PRZEZNACZENIU
LUB RÓŻNYCH ZASADACH ZAGOSPODAROWANIA
- NIEPRZEKARCZALNE LINIE ZABUDOWY
- TERENY ZABUDOWY USŁUGOWEJ I PRODUKCYJNEJ
- TERENY UŻYTKÓW ZIELONYCH
- TERENY DRÓG PUBLICZNYCH KLASY DROGI DOJAZDOWEJ

OZNACZENIA INFORMACYJNE:

- DG OZNACZENIE DROGI GMINNEJ
- GRANICA GŁÓWNEGO ZBIORNIKA WÓD PODZIEMNYCH GZWP 151
ZBIORNIK TUREK - KONIN - KOŁO
- LINIE WYMIAROWE

OBRĘB
DĄBROSZYN



0 10 20 30 40 50
SKALA 1:1000