Skala pionowa 1:100

Skala pozioma 1:1000

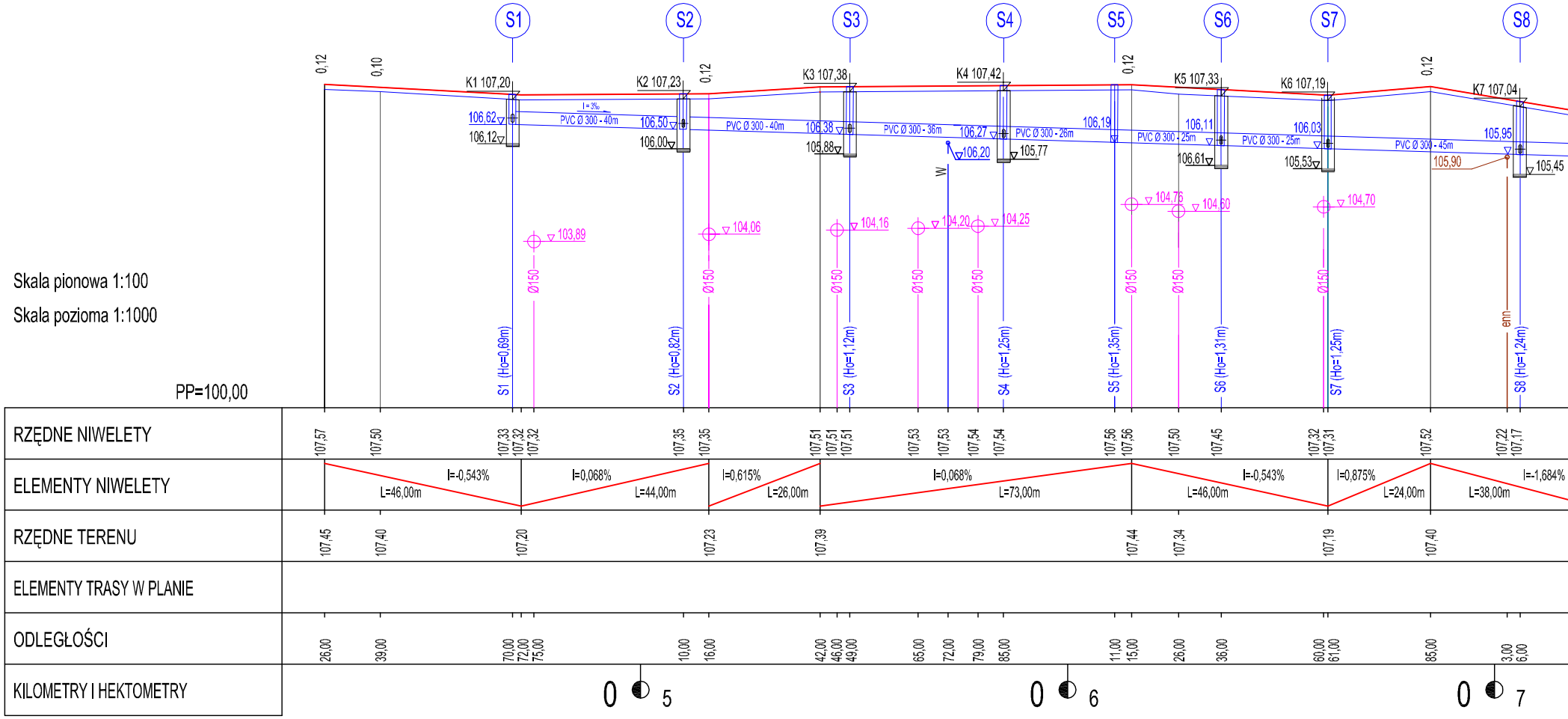
S1
S2
S3
S4
S5
S6
S7
S8
K1 107,20
K2 107,23
K3 107,38
K4 107,42
K5 107,33
K6 107,19
K7 107,04
0,12
0,10
0,12
0,12
0,12
I = 3‰
PVC Ø 300 - 40m
PVC Ø 300 - 40m
PVC Ø 300 - 36m
PVC Ø 300 - 26m
PVC Ø 300 - 25m
PVC Ø 300 - 25m
PVC Ø 300 - 45m
106,62
106,12
106,50
106,00
106,38
105,88
106,27
106,20
105,77
106,19
106,11
106,61
106,03
105,53
105,95
105,45
105,90
W
enn
103,89
104,06
104,16
104,20
104,25
104,76
104,60
104,70
Ø150
S1 (Ho=0,69m)
S2 (Ho=0,82m)
S3 (Ho=1,12m)
S4 (Ho=1,25m)
S5 (Ho=1,35m)
S6 (Ho=1,31m)
S7 (Ho=1,25m)
S8 (Ho=1,24m)
PP=100,00
RZĘDNE NIWELETY
107,57 107,50 107,33 107,32 107,32 107,35 107,35 107,51 107,51 107,51 107,53 107,53 107,54 107,54 107,56 107,56 107,50 107,45 107,32 107,31 107,52 107,22 107,17
ELEMENTY NIWELETY
I=-0,543% L=46,00m
I=0,068% L=44,00m
I=0,615% L=26,00m
I=0,068% L=73,00m
I=-0,543% L=46,00m
I=0,875% L=24,00m
I=-1,684% L=38,00m
RZĘDNE TERENU
107,45 107,40 107,20 107,23 107,39 107,44 107,34 107,19 107,40
ELEMENTY TRASY W PLANIE
ODLEGŁOŚCI
26,00 39,00 70,00 72,00 75,00 10,00 16,00 42,00 46,00 49,00 65,00 72,00 79,00 85,00 11,00 15,00 26,00 36,00 60,00 61,00 85,00 3,00 6,00
KILOMETRY I HEKTOMETRY
0 5
0 6
0 7

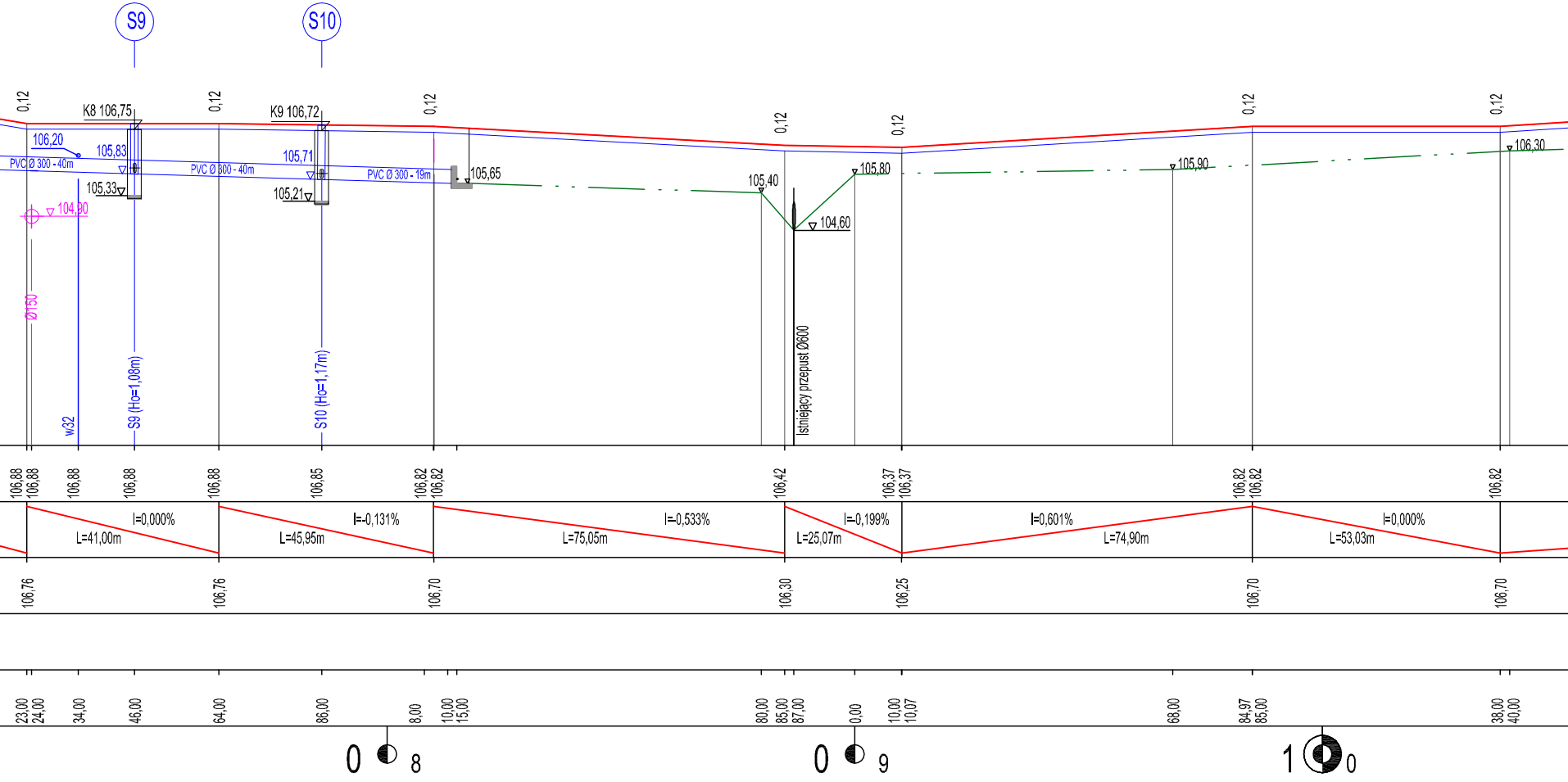
S9
S10
0,12
0,12
0,12
0,12
0,12
0,12
0,12
K8 106,75
K9 106,72
106,20
105,83
105,71
PVC Ø 300 - 40m
PVC Ø 300 - 40m
PVC Ø 300 - 19m
105,33
105,21
105,65
104,90
Ø150
w32
S9 (Ho=1,08m)
S10 (Ho=1,17m)
105,40
104,60
105,80
105,90
106,30
Istniejący przepust Ø600
106,88
106,88
106,88
106,88
106,88
106,85
106,82
106,82
106,42
106,37
106,37
106,82
106,82
106,82
I=0,000%
L=41,00m
I=-0,131%
L=45,95m
I=-0,533%
L=75,05m
I=-0,199%
L=25,07m
I=0,601%
L=74,90m
I=0,000%
L=53,03m
106,76
106,76
106,70
106,30
106,25
106,70
106,70
23,00
24,00
34,00
46,00
64,00
86,00
8,00
10,00
15,00
80,00
85,00
87,00
0,00
10,00
10,07
68,00
84,97
85,00
38,00
40,00
0
8
0
9
1
0

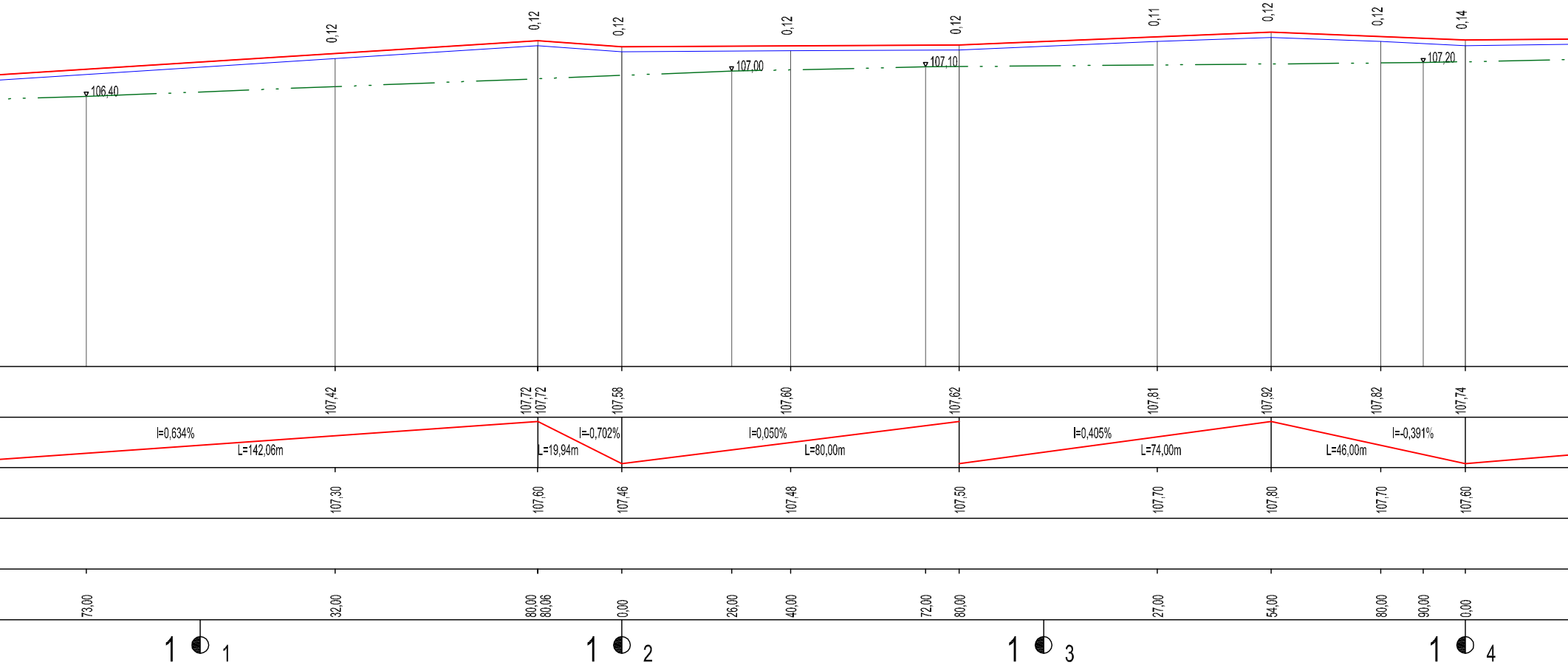
0,12
0,12
0,12
0,12
0,12
0,11
0,12
0,12
0,14
106,40
107,00
107,10
107,20
107,42
107,72
107,72
107,58
107,60
107,62
107,81
107,92
107,82
107,74
I=0,634%
L=142,06m
I=-0,702%
L=19,94m
I=0,050%
L=80,00m
I=0,405%
L=74,00m
I=-0,391%
L=46,00m
107,30
107,60
107,46
107,48
107,50
107,70
107,80
107,70
107,60
73,00
32,00
80,00
80,06
0,00
26,00
40,00
72,00
80,00
27,00
54,00
80,00
90,00
0,00
1
1
1
2
1
3
1
4

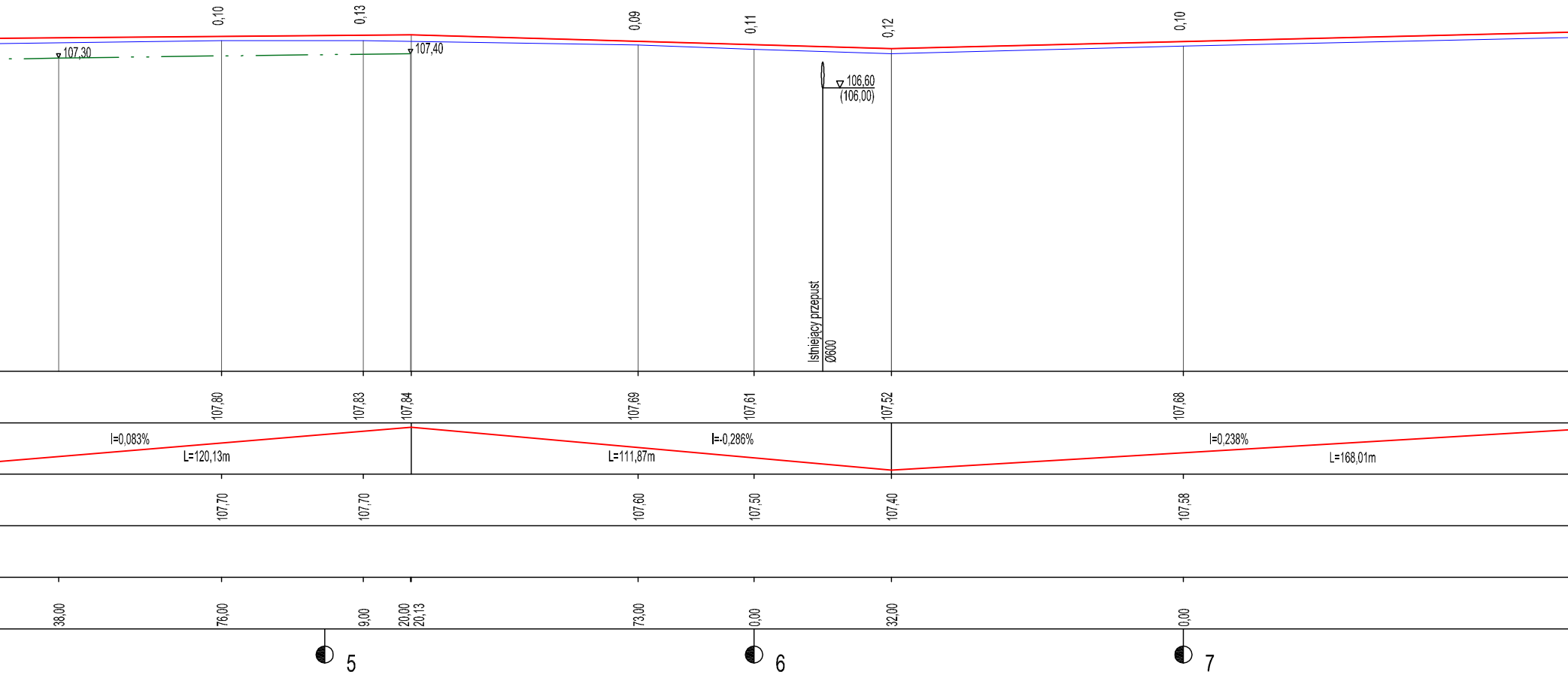
0,10
0,13
0,09
0,11
0,12
0,10
107,30
107,40
106,60
(106,00)
Istniejący przepust
Ø600
107,80
107,83
107,84
107,69
107,61
107,52
107,68
I=0,083%
L=120,13m
I=-0,286%
L=111,87m
I=0,238%
L=168,01m
107,70
107,70
107,60
107,50
107,40
107,58
38,00
76,00
9,00
20,00
20,13
73,00
0,00
32,00
0,00
5
6
7

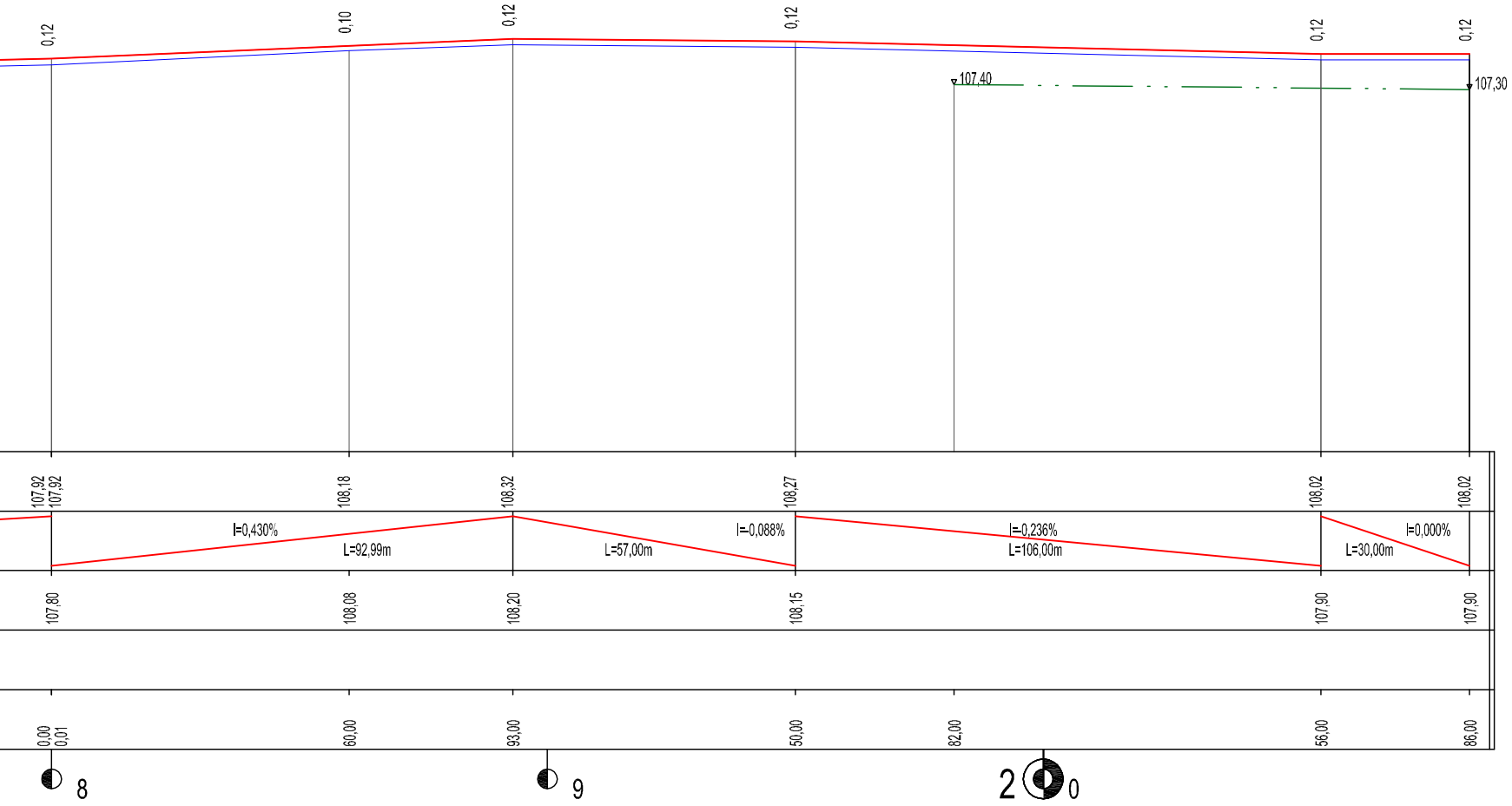
0,12
0,10
0,12
0,12
0,12
0,12
107,40
107,30
107,92
107,92
108,18
108,32
108,27
108,02
108,02
I=0,430%
L=92,99m
I=0,088%
L=57,00m
I=0,236%
L=106,00m
I=0,000%
L=30,00m
107,80
108,08
108,20
108,15
107,90
107,90
0,00
0,01
60,00
93,00
50,00
82,00
56,00
86,00
8
9
2
0

LEGENDA:

- Niweleta projektowanego chodnika
- Niweleta ist. jezdni przy krawężniku
- Istn. rów lewostronny do pogłębienia
- Ø300 - Projektowany rów kryty
- Projektowane studznie rewizyjne
- Projektowane wpusty uliczne
- 104,20 - Istniejąca kanalizacja sanitarna
- 106,20 - Istniejący wodociąg
- 105,90 - Istniejący przewód enn

JEDNOSTKA PROJEKTOWA

@ jawbud@wp.pl

ul. Kwiatowa 8
62-570 Rychwał
tel. 509 402 306
NIP: 665-225-99-80

BIURO OBSŁUGI INWESTYCJI JAWBUD

INWESTOR

GMINA RYCHWAŁ

ul. Plac Wolności 16 ; 62-570 Rychwał

ZAMAWIAJĄCY

GMINA RYCHWAŁ

ul. Plac Wolności 16 ; 62-570 Rychwał

TEMAT:	**BUDOWA CIĄGU PIESZEGO PRZY UL GRABOWSKIEJ W RYCHWALE I W M. GRABOWA**
STADIUM:	**PROJEKT BUDOWLANY**
BRANŻA:	**DROGOWA**
TREŚĆ RYSUNKU:	**PRZEKRÓJ PODŁUŻNY**
LOKALIZACJA:	**MIASTO RYCHWAŁ, GMINA RYCHWAŁ OBRĘB GRABOWA**

STANOWISKO	STANOWISKO	PODPIS
PROJEKTOWAŁ:	*Maria Zajder* *GP-7342/77/94* *Spec. konstr.-inż. w zakr. drog*	
SPRAWDZIŁ:	*mgr inż. Janusz Stacherski* *UAN.8346/II/32/88* *Spec. konstr.-inż. w zakr. drog*	
ASYSTENT PROJEKTANTA:	*inż. Piotr Jaworski* --	

DATA:	SKALA:	NR RYSUNKU:
11.2011	1 : 100/1000	**03**