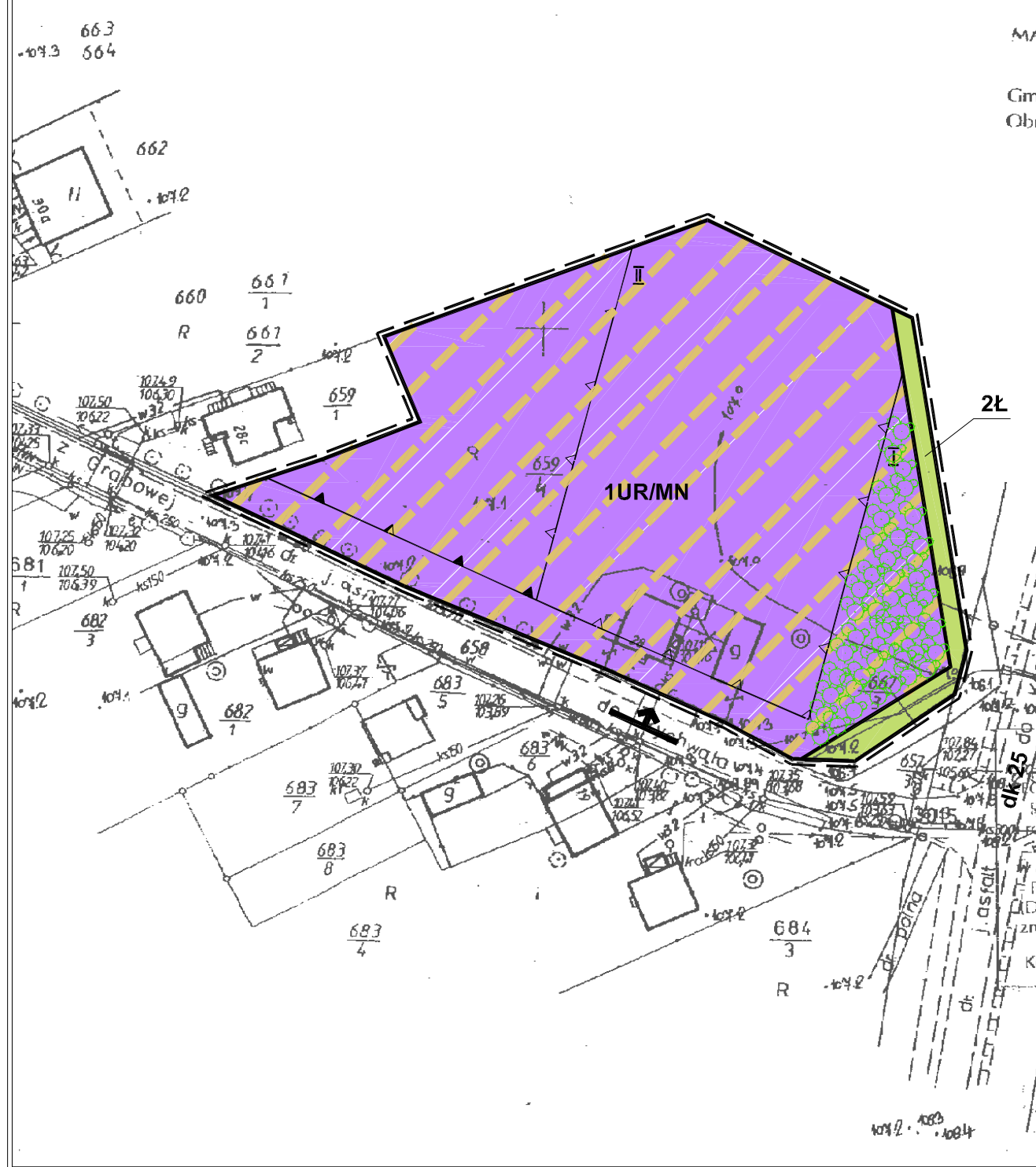

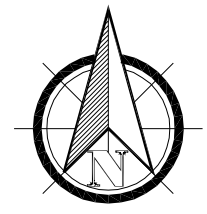


SYTUACJA



OBRĘB RYCHWAŁ



SKALA 1:1000

ZMIANA MIEJSCOWEGO PLANU ZAGOSPODAROWANIA PRZESTRZENNEGO GMINY I MIASTA RYCHWAŁ Etap - I

SKALA 1:1000



WYRYS ZE STUDIUM UWARUNKOWAŃ I KIERUNKÓW ZAGOSPODAROWANIA PRZESTRZENNEGO GMINY RYCHWAŁ SKALA 1:10000



OZNACZENIA

	GRANICA OBSZARU OBJĘTEGO PLANEM
	LINIE ROZGRANICZAJĄCE TERENY O RÓŻNYM PRZEZNACZENIU I RÓŻNYCH ZASADACH ZAGOSPODAROWANIA
	NIEPRZEKACZALNE LINIE ZABUDOWY DLA OBIEKTÓW NIE PRZEZNACZONYCH NA STAŁY POBYT LUDZI
	NIEPRZEKACZALNE LINIE ZABUDOWY DLA OBIEKTÓW PRZEZNACZONYCH NA STAŁY POBYT LUDZI
	OBOWIĄZUJĄCA-ŚCISŁA LINIA ZABUDOWY
	UR/MN TERENY ZABUDOWY USŁUG RZEMIOSŁA Z DOP. ZAB. MIESZKANIOWEJ JEDNORODZINNEJ
	MIEJSCA OBOWIĄZKOWEJ LOKALIZACJI ZIELENI IZOLACYJNEJ NA TERENIE 1 UR/MN
	TERENY TRWAŁYCH UŻYTKÓW ZIELONYCH

OZNACZENIA WSKAZUJĄCE STAN PRAWNY WYNIKAJĄCY Z INNYCH PRZEPISÓW PRAWA, ELEMENTY INFORMACYJNE

dk 25 OZNACZENIE DROGI KRAJOWEJ PRZYLEGAJĄCEJ DO DZIAŁKI

WŁĄCZENIE DO DROGI GMINNEJ

ZMIANA MIEJSCOWEGO PLANU ZAGOSPODAROWANIA PRZESTRZENNEGO GMINY I MIASTA RYCHWAŁ Etap - I	
TEMAT MAPY: RYSUNEK MIEJSCOWEGO PLANU ZAGOSPODAROWANIA PRZESTRZENNEGO	
Opracował zespół projektowy:	
Główny projektant: mgr Inż. arch. Aleksandra Wojdechowska	
Projektant: Inż. Marłusz Kaczmarczyk	
SKALA: 1:1000	ZAŁĄCZNIK NR 10
ZAŁĄCZNIK NR 10 DO UCHWAŁY NR XXXVI/290/10 RADY MIEJSKIEJ W RYCHWALE z dnia 3 marca 2010r	