
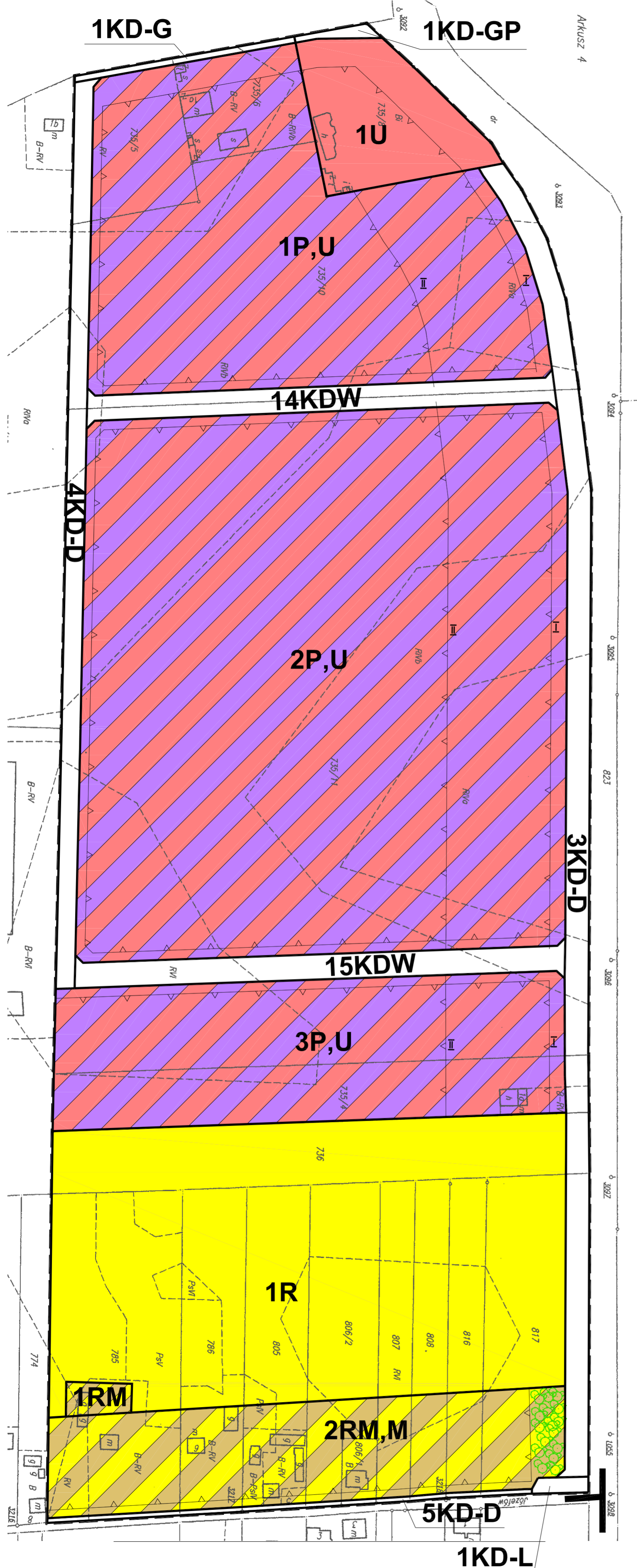



**ZMIANA MIEJSCOWEGO PLANU ZAGOSPODAROWANIA PRZESTRZENNEGO GMINY I MIASTA RYCHWAŁ Etap - I**  
**SKALA 1:2000**



**WYRYS ZE STUDIUM UWARUNKÓW I KIERUNKÓW ZAGOSPODAROWANIA PRZESTRZENNEGO GMINY RYCHWAŁ**  
**SKALA 1:10000**



OBRĘB RYCHWAŁ



0 20 40 60 80 100m

SKALA 1:2000

**O Z N A C Z E N I A**

	GRANICA OBSZARU OBJĘTEGO PLANEM
	LINIE ROZGRANICZAJĄCE TERENY O RÓŻNYM PRZEZNACZENIU I RÓŻNYCH ZASADACH ZAGOSPODAROWANIA
	NIEPRZEKRACZALNE LINIE ZABUDOWY DLA OBIEKTÓW NIE PRZEZNACZONYCH NA STAŁY POBYT LUDZI
	NIEPRZEKRACZALNE LINIE ZABUDOWY DLA OBIEKTÓW PRZEZNACZONYCH NA STAŁY POBYT LUDZI
	NIEPRZEKRACZALNE LINIE ZABUDOWY
	<b>U</b> TERENY ZABUDOWY USUGOWEJ - ISTNIEJĄCA STACJA BENZYNOWA
	<b>P,U</b> TERENY OBIEKTÓW PRODUKCYJNYCH, BAZ, SKŁADÓW I USŁUG
	<b>RM</b> TERENY ZABUDOWY ZAGRODOWEJ
	<b>RM,M</b> TERENY ZABUDOWY ZAGRODOWEJ I ZABUDOWY MIESZKANIOWEJ JEDNORODZINNEJ
	MIEJSCE OBOWIĄZKOWEJ LOKALIZACJI ZIELENI IZOLACYJNEJ NA TERENIE 2RM,M
	<b>ITE</b> TERENY INFRASTRUKTURY TECHNICZNEJ -STACJA TRANSFORMATOROWA
	<b>R</b> TERENY UPRAW ROLNYCH
	<b>KD-GP</b> TERENY DRÓG PUBLICZNYCH KLASY DROGI GŁÓWNEJ RUCHU PRZYSPIESZONEGO
	<b>KD-G</b> TERENY DRÓG PUBLICZNYCH KLASY DROGI GŁÓWNEJ
	<b>KD-L</b> TERENY DRÓG PUBLICZNYCH KLASY DROGI LOKLANEJ
	<b>KD-D</b> TERENY DRÓG PUBLICZNYCH KLASY DROGI DOJAZDOWEJ
	<b>KDW</b> TERENY DRÓG WEWNĘTRZNYCH

OZNACZENIA WSKAZUJĄCE STAN PRAWNY WYNIKAJĄCY Z INNYCH PRZEPISÓW PRAWA, ELEMENTY INFORMACYJNE



SKRZYŻOWANIE Z DROGĄ KRAJOWĄ NR 25

**ZMIANA MIEJSCOWEGO PLANU ZAGOSPODAROWANIA PRZESTRZENNEGO GMINY I MIASTA RYCHWAŁ Etap - I**

TEMAT MAPY: RYSUNEK MIEJSCOWEGO PLANU ZAGOSPODAROWANIA PRZESTRZENNEGO

Opracował zespół projektowy:

Główny projektant: mgr inż. arch. Aleksandra Wojciechowska

Projektant: inż. Marłusz Kaczmarczyk

SKALA: 1:2000

ZAŁĄCZNIK NR 9

ZAŁĄCZNIK NR 9 DO UCHWAŁY NR XXXVI/290/10 RADY MIEJSKIEJ W RYCHWALE z dnia 3 marca 2010r