

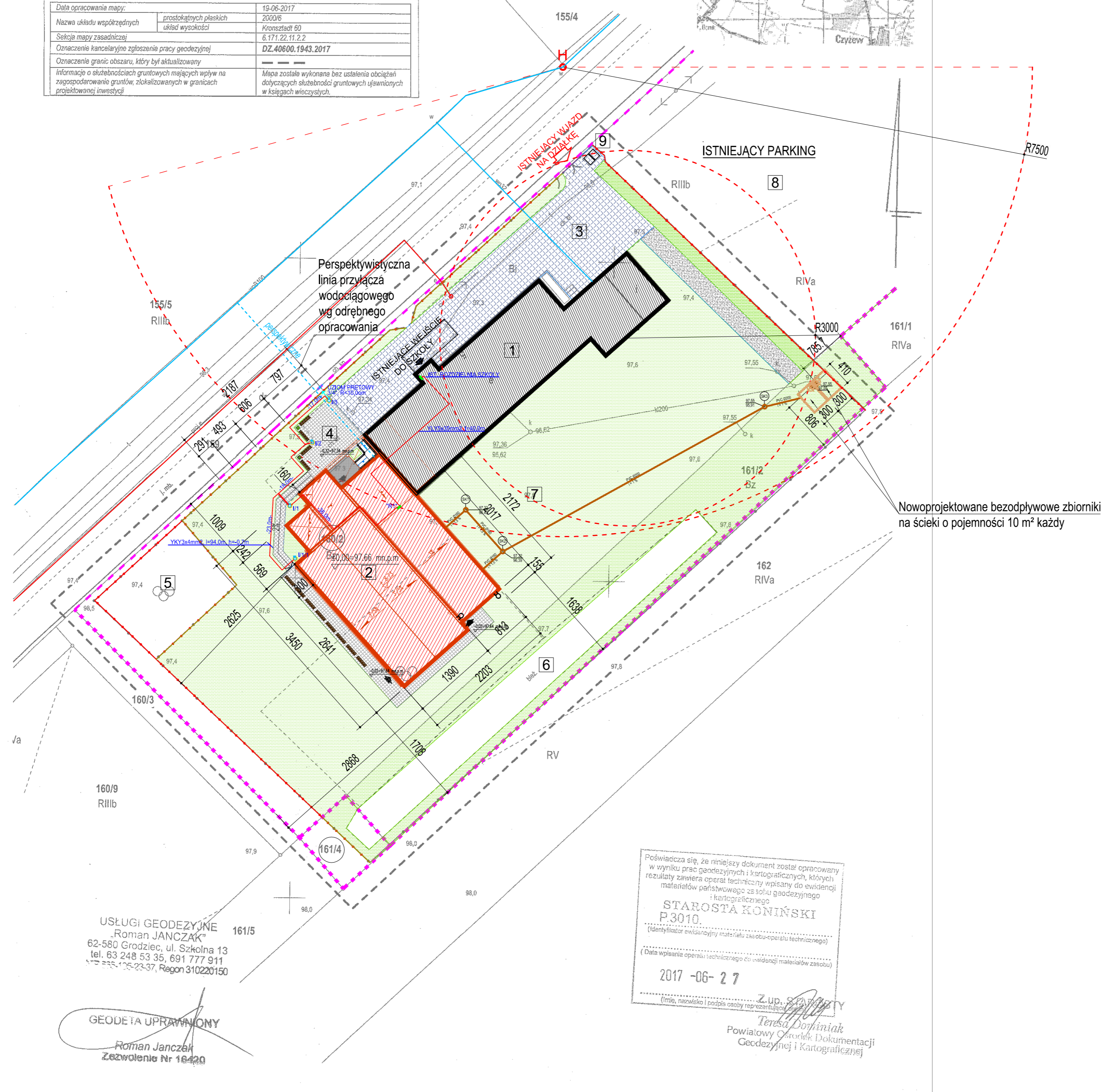
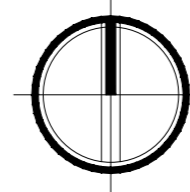
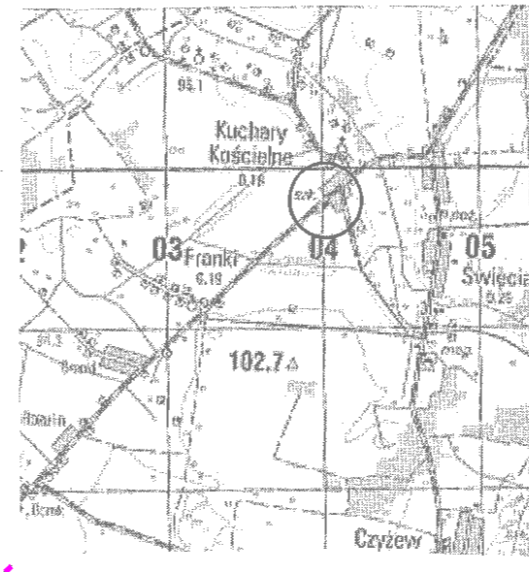
powiat koniński
jednostka ewidencyjna : 301007_5, RYCHWAŁ
obręb ewidencyjny : **0011, KUCHARY KOŚCIELNE**
nazwa miejscowości: KUCHARY KOŚCIELNE

MAPA DO CELÓW PROJEKTOWYCH
Skala 1:500

Działka nr: **160/2, 161/2, 161/4**

Właściciel: **GMINA RYCHWAŁ**

Data opracowania mapy:	19-06-2017
Nazwa układu współrzędnych	prostokątnych płaskich układ wysokości
Sekcja mapy zasadniczej	2000/6
Oznaczenie kancelaryjne zgłoszenia pracy geodezyjnej	Kronstadt 60
Oznaczenie granic obszaru, który był aktualizowany	6.171.22.11.2.2 DZ.40600.1943.2017
Informacje o służebnościach gruntowych mających wpływ na zagospodarowanie gruntów, zlokalizowanych w granicach projektowanej inwestycji	Mapa została wykonana bez ustalenia obciążeń dotyczących służebności gruntowych ujawnionych w księgach wieczystych.



LEGENDA :

	GRANICA DZIAŁKI
	ISTNIEJĄCA ZABUDOWA
	PROJEKTOWANA ZABUDOWA
	PROJEKTOWANE PODESTY WEJŚCIOWE
	ISTNIEJĄCE UTWARDZENIA
	PROJEKTOWANE UTWARDZENIA
	ISTNIEJĄCE DROGA GRUNTOWA
	POWIERZCHNIA BIOLOGICZNIE CZYNNA
	PROJEKTOWANE ELEMENTY MAŁEJ ARCHITEKTURY
	PROJEKTOWANE WEJŚCIA DO BUDYNKU
	ISTNIEJĄCE OGRODZENIE

1. ISTN. BUDYNEK SZKOŁY
2. PROJEKTOWANA SALA GIMNASTYCZNA
3. ISTN. UTWARDZENIA
4. PROJ. UTWARDZENIA
5. ISTN. PLAC ZABAW
6. ISTN. BIEŻNIA
7. BOISKO SZKOLNE - NIE UTWARDZONE
8. ISTN. PARKING
9. ISTN. MIEJSCE GROMADZENIA ODPADÓW

LEGENDA - instalacje sanitarne :

	PROJ. STUDZIENKA KANALIZACJI SANITARNEJ
	PROJ. KANAŁ KANALIZACJI SANITARNEJ
	PERSPEKTYWISTYCZNA LINIA PRZYŁĄCZA WODOCIĄGOWEGO
	ISTNIEJĄCY WODOCIĄG

LEGENDA - instalacje elektryczne :

	NOWOPROJEKTOWANE OŚWIETLENIE ZEWNĘTRZNE
	OPRAWA TYPU SŁUPEK 1,2m LED 21W IP65
	WYKOPY MECHANICZNE
	RÓW KABLOWY 0,4x0,8m
	SAMOCZYNNY WYLĄCZANIE
	UKŁAD SIECIOWY TN-S

**PROJEKT ZAGOSPODAROWANIA TERENU
INSTALACJE - PLANSZA ZBIORCZA**

<p>COMPLEX-PROJEKT I Wrześniewska H Marcinkowska 64-000 KOŚCIAN UL. MARCINKOWSKIEGO 2a/1 tel. 65 5123953 cproje@op.pl</p>		
Objekt:	SALA GIMNASTYCZNA	
Lokalizacja:	Kuchary Kościelne, gmina Rychwał, dz nr 160/2;161/2; 161/4	
Inwestor:	Gmina Rychwał, Plac Wolności 16, 62-570 Rychwał	
INSTALACJE		
Projektant architektura	mgr inż. arch. Izabela Wrześniewska Nr upr 585/84/Lo Spec. Architektoniczna	Podpis
Sprawdzający architektura	mgr inż. arch. Tomasz Krajewski Nr upr 1729/94/Lo Spec. Architektoniczna	Podpis
Asystenci:	mgr inż. arch. Tomasz Sztucki	Podpis
Stadium	PROJEKT BUDOWLANY	Skala
Data	październik 2017r.	Nr rys.
		1:500

USŁUGI GEODEZYJNE
„Roman JANCZAK”
62-580 Grodziec, ul. Szkolna 13
tel. 63 248 53 35, 691 777 911
REGON 142623-37, Regon 310220150

GEODETA UPRAWNIONY
Roman Janczak
Zezwolenie Nr 16420

Poświadczam, że niniejszy dokument został opracowany w wyniku prac geodezyjnych i kartograficznych, których rezultaty zawiera operat techniczny wpisany do ewidencji materiałów państwowego zasobu geodezyjnego i kartograficznego
STAROSTA KONIŃSKI
P.3010
(Identyfikator ewidencyjny materiału zasobu państwowego)
(Data wpisania operatu technicznego do ewidencji materiałów zasobu)
2017-06-27
Teresa Dorniniak
Powiatowy Ośrodek Dokumentacji
Geodezyjnej i Kartograficznej