


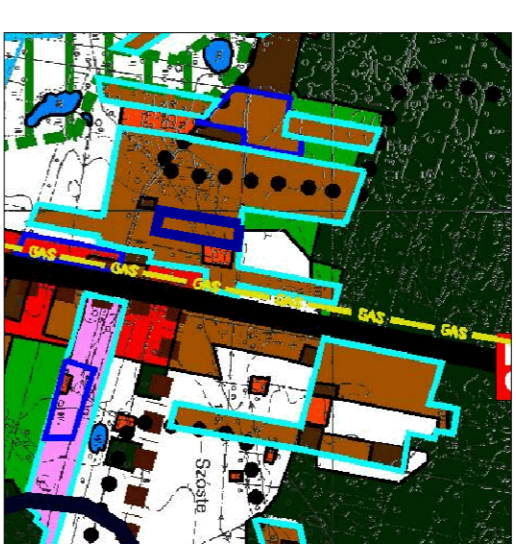



ZMIANA MIEJSCOWEGO PLANU
ZAGOSPODAROWANIA PRZESTRZENNEGO
GMINY I MIASTA RYCHWAŁ W ZAKRESIE
WYBRANYCH TERENÓW - ETAP XI
ZAŁĄCZNIK GRAFICZNY NR 19F DO UCHWAŁY NR LIII/389/14
RADY MIEJSKIEJ W RYCHWALE Z DNIA 4 WRZEŚNIA 2014 ROKU




WYRYS ZE STUDIUM UWARUNKOWAŃ
I KIERUNKÓW ZAGOSPODAROWANIA
PRZESTRZENNEGO GMINY I MIASTA
RYCHWAŁ UCHWALONEGO UCHWAŁĄ
NR L/373/14 RADY MIEJSKIEJ W RYCHWALE
Z DNIA 30 CZERWCA 2014 ROKU

 GRANICA OBSZARU OBJĘTEGO
ZMIANĄ PLANU



 TERENY ZABUDOWY MIESZKANIOWEJ JEDNORODZINNEJ
Z DOPUSZCZENIEM USŁUG ISTNIEJĄCE/PROJEKTOWANE

 GRANICE OBSZARÓW, DLA KTÓRYCH GMINA ZAMIERZA SPORZĄDZIĆ
ZMIANĘ MIEJSCOWEGO PLANU ZAGOSPODAROWANIA
PRZESTRZENNEGO, W TYM OBSZARY WYMAGAJĄCE ZMIANY
PRZEZNACZENIA GRUNTÓW ROLNYCH I LEŚNYCH NA CELE
MIEROLNICZE I NIELEŚNE

OZNACZENIA OBOWIĄZUJĄCE:

 GRANICA OBSZARU OBJĘTEGO PLANEM

 LINIE ROZGRANICZAJĄCE TERENY O RÓŻNYM PRZEZNACZENIU
LUB RÓŻNYCH ZASADACH ZAGOSPODAROWANIA

 NIEPRZEKRACZALNE LINIE ZABUDOWY

 MN
TERENY ZABUDOWY MIESZKANIOWEJ JEDNORODZINNEJ

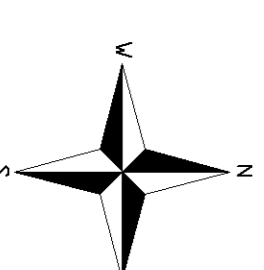
 KDW
TERENY DRÓG WEWNĘTRZNYCH

 L
TERENY UŻYTKÓW ZIELONYCH

OZNACZENIA INFORMACYJNE:

 LINIE WYMIAROWE

OBRĘB
ZOSINKI



0 10 20 30 40 50
SKALA 1:1000

STAROSTA KONIŃSKI
POWIATOWY ZBIÓR DOKUMENTACJI
REPRODUKCYJNEJ KARTOGRAFICZNEJ W KONINIE
Reprodukcje, rozpowszechnienie
i rozprowadzanie niniejszego dokumentu
wymaga fakultetywnie, o którym mowa
w art. 18 ustawy z dnia 17 maja 1989 r. -
Prawo o wydawnictwach i kartograficznych
zmianach (Dz. U. Nr 25, poz. 183, z późniejszymi
zmianami)

S Kontin: (data) (opis) (opis) (opis)

br. 422
broń pokrywająca brzoź

Nie podlega biłcie skarbowej
na podstawie art. 3 Ustawy o ciele
skarbowej z 16 listopada 2008 r.
(Dz. U. nr 225 poz. 1635)