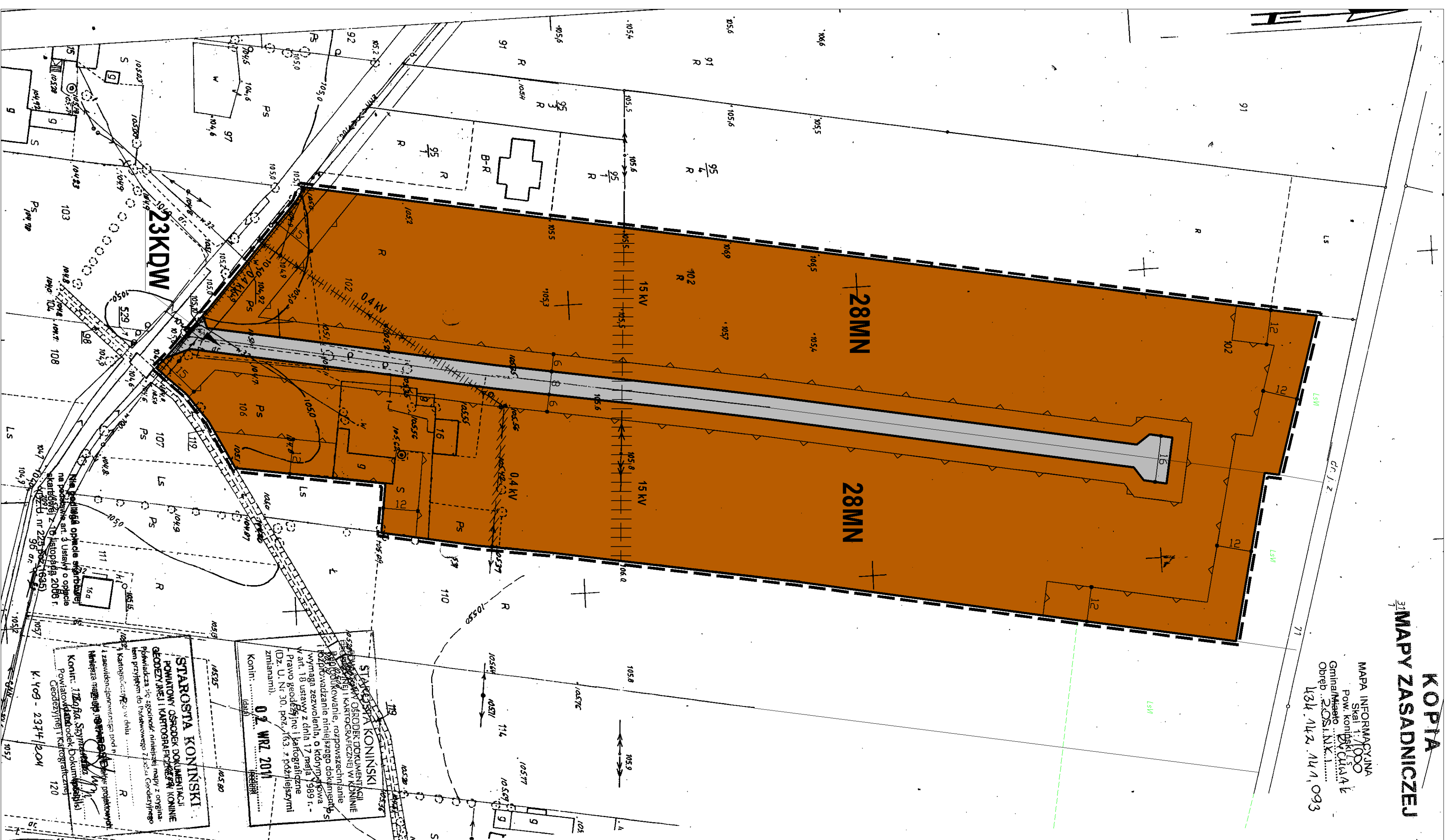



**KOPŹA**  
**MAPY ZASADNICZEJ**

MAPA INFORMACYJNA  
Skala 1:1000  
Pow. kotłowni: 1000 m<sup>2</sup>  
Gmina: Rychnów  
Oprawa: 2014 r.  
Data: 14.2.14/1/093

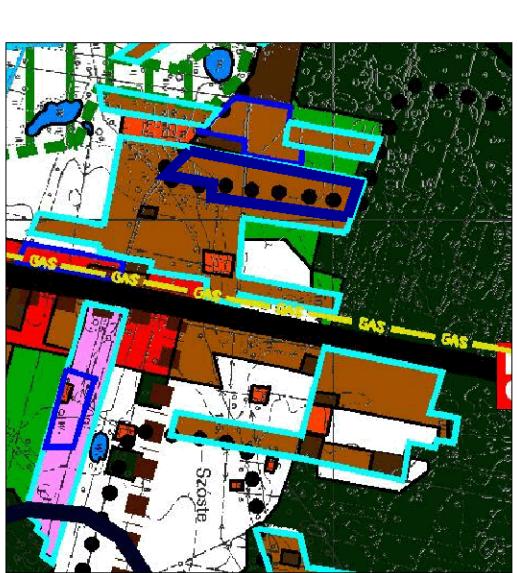


ZMIANA MIEJSCOWEGO PLANU  
ZAGOSPODAROWANIA PRZESTRZENNEGO  
GMINY I MIASTA RYCHNÓW W ZAKRESIE  
WYBRANYCH TERENÓW - ETAP XI  
ZAŁĄCZNIK GRAFICZNY NR 19D DO UCHWAŁY NR LIII/389/14  
RADY MIEJSKIEJ W RYCHNÓWIE Z DNIA 4 WRZEŚNIA 2014 ROKU



WYRYS ZE STUDIUM UWARUNKOWAŃ  
I KIERUNKÓW ZAGOSPODAROWANIA  
PRZESTRZENNEGO GMINY I MIASTA  
RYCHNÓW UCHWAŁONEGO UCHWAŁĄ  
NR L/373/14 RADY MIEJSKIEJ W RYCHNÓWIE  
Z DNIA 30 CZERWCA 2014 ROKU

GRANICA OBSZARU OBJĘTEGO  
ZMIANĄ PLANU



TERENY ZABUDOWY MIESZKANIOWEJ JEDNORODZINNEJ  
Z DOPUSZCZENIEM USŁUG ISTNIEJĄCEJ PROJEKTOWANEJ  
GRANICE OBSZARÓW, DLA KOTÓRYCH GMINA ZAMIERZA SPORZĄDZIĆ  
ZMIANĘ MIEJSCOWEGO PLANU ZAGOSPODAROWANIA  
PRZESTRZENNEGO, W TYM OBSZARY WYMAĞAJĄCE ZMIANY  
PRZEZNACZENIA GRUNTÓW ROLNOCH I LESNYCH NA CELE  
NIEROLNOZEMNE

**OZNACZENIA OBOWIĄZUJĄCE:**

- GRANICA OBSZARU OBJĘTEGO PLANEM
- LINIE ROZGRANICZAJĄCE TERENY O RÓŻNYM PRZEZNACZENIU LUB RÓŻNYCH ZASADACH ZAGOSPODAROWANIA
- NIENAPRZEKRACZALNE LINIE ZABUDOWY
- MIN** TERENY ZABUDOWY MIESZKANIOWEJ JEDNORODZINNEJ
- KDW** TERENY DRÓG WEWNĘTRZNYCH

**OZNACZENIA INFORMACYJNE:**

- 0,4 kV PAS TECHNOLOGICZNY WZDŁUŻ NAPOWIETRZNEJ LINII ELEKTROENERGETYCZNEJ NISKIEGO NAPIĘCIA 0,4 kV
- 15 kV PAS TECHNOLOGICZNY WZDŁUŻ NAPOWIETRZNEJ LINII ELEKTROENERGETYCZNEJ ŚREDNIEGO NAPIĘCIA 15 kV
- 5. LINIE WYMIAROWE

**OBRĘB**  
**ZOSINKI**

