
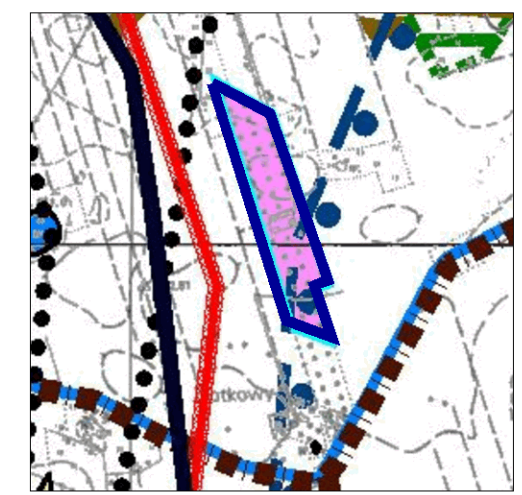




ZMIANA MIEJSCOWEGO PLANU
ZAGOSPODAROWANIA PRZESTRZENNEGO
GMINY I MIASTA RYCHWAŁ W ZAKRESIE
WYBRANYCH TERENÓW - ETAP XI
ZAŁĄCZNIK GRAFICZNY NR 17 DO UCHWAŁY NR LIII/389/14
RADY MIEJSKIEJ W RYCHWALE Z DNIA 4 WRZEŚNIA 2014 ROKU



WYRYS ZE STUDIUM UWARUNKOWAŃ
I KIERUNKÓW ZAGOSPODAROWANIA
PRZESTRZENNEGO GMINY I MIASTA
RYCHWAŁ UCHWALONEGO UCHWAŁĄ
NR L/373/14 RADY MIEJSKIEJ W RYCHWALE
Z DNIA 30 CZERWCA 2014 ROKU



GRANICA OBSZARU OBJĘTEGO
ZMIANĄ PLANU

- TERENY AKTYWIZACJI GOSPODARZEJ
ISTNIEJĄCE/PROJEKTOWANE
- GRANICE OBSZARÓW, DLA KTÓRYCH GMINA ZAMIERZA SPORZĄDZIĆ
ZMIANĘ MIEJSCOWEGO PLANU ZAGOSPODAROWANIA
PRZESTRZENNEGO, W TYM OBSZARY WYMAGAJĄCE ZMIANY
PRZEZNACZENIA GRUNTÓW ROLNYCH I LEŚNYCH NA CELE
NIEROLNICZE I NIELEŚNE
- GRANICA ZLEWNI CHRONIONEJ RZEKI POWY

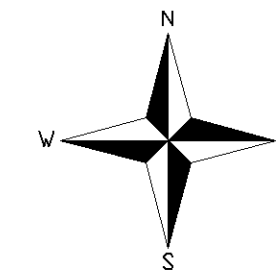
OZNACZENIA OBOWIĄZUJĄCE:

- GRANICA OBSZARU OBJĘTEGO PLANEM
- LINIE ROZGRANICZAJĄCE TERENY O RÓŻNYM PRZEZNACZENIU
LUB RÓŻNYCH ZASADACH ZAGOSPODAROWANIA
- NIEPRZEKRACZALNE LINIE ZABUDOWY
- U/P TERENY ZABUDOWY USŁUGOWEJ I PRODUKCYJNEJ

OZNACZENIA INFORMACYJNE:

- PAS TECHNOLOGICZNY NAWIETRZNEJ LINII
ELEKTROENERGETYCZNEJ NISKIEGO NAPIĘCIA 0,4 kV
- GRANICA ZLEWNI CHRONIONEJ RZEKI POWY
- LINIE WYMIAROWE

**OBRĘB
ZŁOTKOWY**



0 10 20 30 40 50
SKALA 1:1000