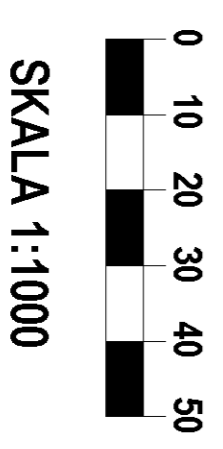
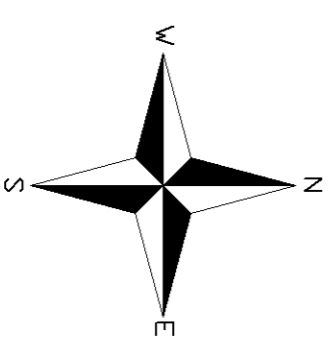
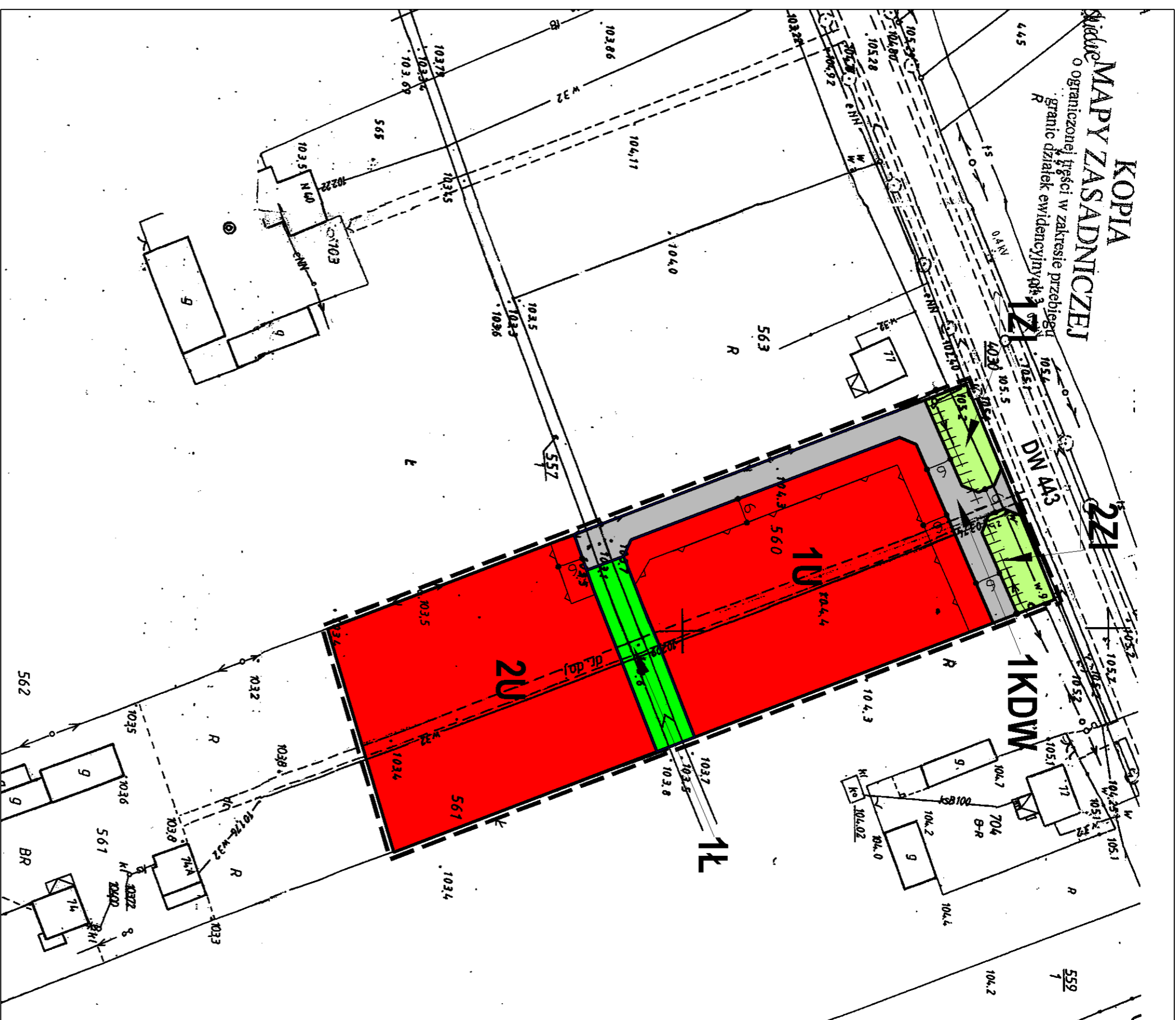



**KOPIA
MAPY ZASADNICZEJ**

O ograniczonej treści w zakresie przebiegu granic działek ewidencyjnych

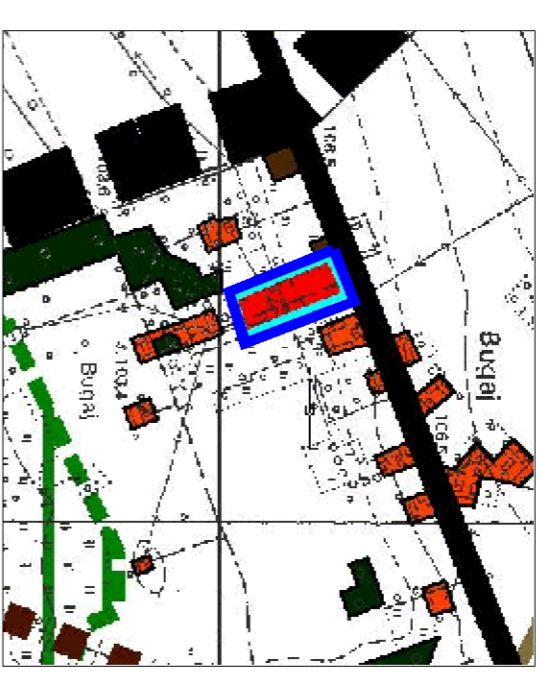


**OBRĘB JAROSZEWICE
GRODZIECKIE**

**ZMIANA MIEJSCOWEGO PLANU
ZAGOSPODAROWANIA PRZESTRZENNEGO
GMINY I MIASTA RYCHWAŁ W ZAKRESIE
WYBRANYCH TERENÓW - ETAP X
ZAŁĄCZNIK GRAFICZNY NR 4B DO UCHWAŁY NR LIII/388/14
RADY MIEJSKIEJ W RYCHWALE Z DNIA 4 WRZEŚNIA 2014 ROKU**










**WYRYS ZE STUDIUM UWARUNKOWAN
I KIERUNKÓW ZAGOSPODAROWANIA
PRZESTRZENNEGO GMINY I MIASTA
RYCHWAŁ UCHWALONEGO UCHWAŁĄ
NR L/373/14 RADY MIEJSKIEJ W RYCHWALE
Z DNIA 30 CZERWCA 2014 ROKU**



TERENY USŁUG ISTNIEJĄCE/PROJEKTOWANE
GRANICE OBSZARÓW, DLA KTÓRYCH GMINA ZAMIERZA SPORZĄDZIĆ
ZMIANY MIEJSCOWEGO PLANU ZAGOSPODAROWANIA
PRZESTRZENNEGO, W TYM OBSZARY WYMAGAJĄCE ZMIANY
PRZEZNACZENIA GRUNTÓW ROLNYCH I LEŚNYCH NA CELE
NIEROLNICZE I NIELEŚNE

OZNACZENIA OBOWIĄZUJĄCE:

-  GRANICA OBSZARU OBJĘTEGO PLANEM
-  LINIE ROZGRANICZAJĄCE TERENY O RÓŻNYM PRZEZNACZENIU LUB RÓŻNYCH ZASADACH ZAGOSPODAROWANIA
-  NIEPRZEKRACZALNE LINIE ZABUDOWY
-  **U** TERENY ZABUDOWY USŁUGOWEJ
-  **L** TERENY UŻYTKÓW ZIELONYCH
-  **ZI** TERENY ZIELENI IZOLACYJNEJ
-  **KDW** TERENY DRÓG WEWNĘTRZNYCH

OZNACZENIA INFORMACYJNE:

-  OZNACZENIE DROGI WOJEWÓDZKIEJ
-  PAS TECHNOLOGICZNY WZDŁUŻ NAPOWIETRZNEJ LINII ELEKTROENERGETYCZNEJ NISKIEGO NAPIĘCIA 0,4 kV
-  LINIE WYMIAROWE