
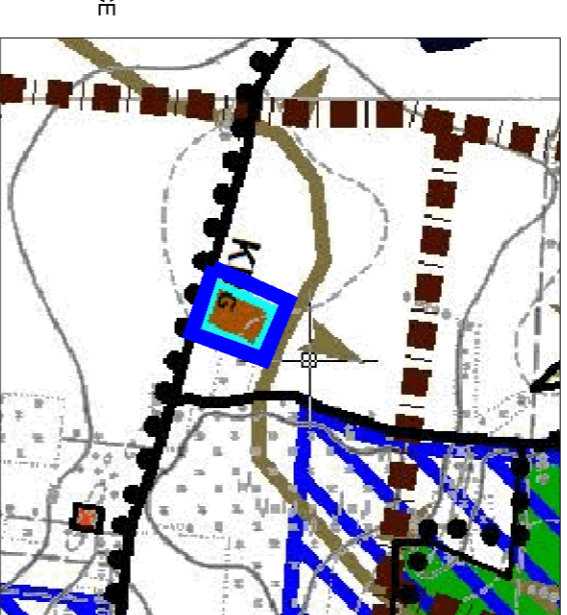





**ZMIANA MIEJSCOWEGO PLANU  
ZAGOSPODAROWANIA PRZESTRZENNEGO  
GMINY I MIASTA RYCHWAŁ W ZAKRESIE  
WYBRANYCH TERENÓW - ETAP X  
ZAŁĄCZNIK GRAFICZNY NR 2 DO UCHWAŁY NR LII/388/14  
RADY MIEJSKIEJ W RYCHWALE Z DNIA 4 WRZEŚNIA 2014 ROKU**





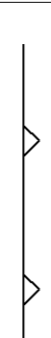
**WYRYS ZE STUDIUM UWARUNKOWAŃ  
I KIERUNKÓW ZAGOSPODAROWANIA  
PRZESTRZENNEGO GMINY I MIASTA  
RYCHWAŁ UCHWALONEGO UCHWAŁĄ  
NR L373/14 RADY MIEJSKIEJ W RYCHWALE  
Z DNIA 30 CZERWCA 2014 ROKU**



 **GRANICA OBSZARU OBJĘTEGO  
ZMIANĄ PLANU**

 **TERENY ZABUDOWY MIESZKANIOWEJ JEDNORODZINNEJ  
Z DOPUSZCZENIEM USŁUGI ISTNIEJĄCEJ/PROJEKTOWANEJ**  
 **DRÓGI GMINNE - UZUPELNIAJĄCY UKŁAD DROGOWY (STANOWIA GRANICE  
OBSZARÓW, NA KTÓRYM BĘDĄ ROZMIESZCZONE INWESTYCJE CELU  
PUBLICZNEGO O ZNACZENIU LOKALNYM ROZUMIANE JAKO BUDOWA  
I MODERNIZACJA DROG GMINNYCH TEGO WYMAGAJĄCYCH)**  
 **GRANICE OBSZARÓW, DLA KTÓRYCH GMINA ZAMIERZA SPORZĄDZIĆ  
ZMIANY MIEJSCOWEGO PLANU ZAGOSPODAROWANIA  
PRZESTRZENNEGO, W TYM OBSZARY WYMAGAJĄCE ZMIANY  
PRZEZNACZENIA GRUNTÓW ROLNYCH I LEŚNYCH NA CELE  
NIEROLNICZE I NIELEŚNE**

**OZNACZENIA OBOWIĄZUJĄCE:**

 **GRANICA OBSZARU OBJĘTEGO PLANEM**  
 **LINIE ROZGRANICZAJĄCE TERENY O RÓŻNYM  
PRZEZNACZENIU LUB RÓŻNYCH ZASADACH  
ZAGOSPODAROWANIA**  
 **NIERZECRACZALNE LINIE ZABUDOWY**

 **MIN**  
TERENY ZABUDOWY MIESZKANIOWEJ JEDNORODZINNEJ

 **KDL**  
TERENY DRÓG PUBLICZNYCH KLASY DRÓGI LOKALNEJ

**OZNACZENIA INFORMACYJNE:**

 **DG** **OZNACZENIE DRÓGI GMINNEJ**  
 **15** **LINIE WYMIAROWE**



**OBRĘB CZYŻEW**

