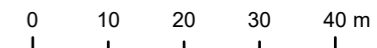


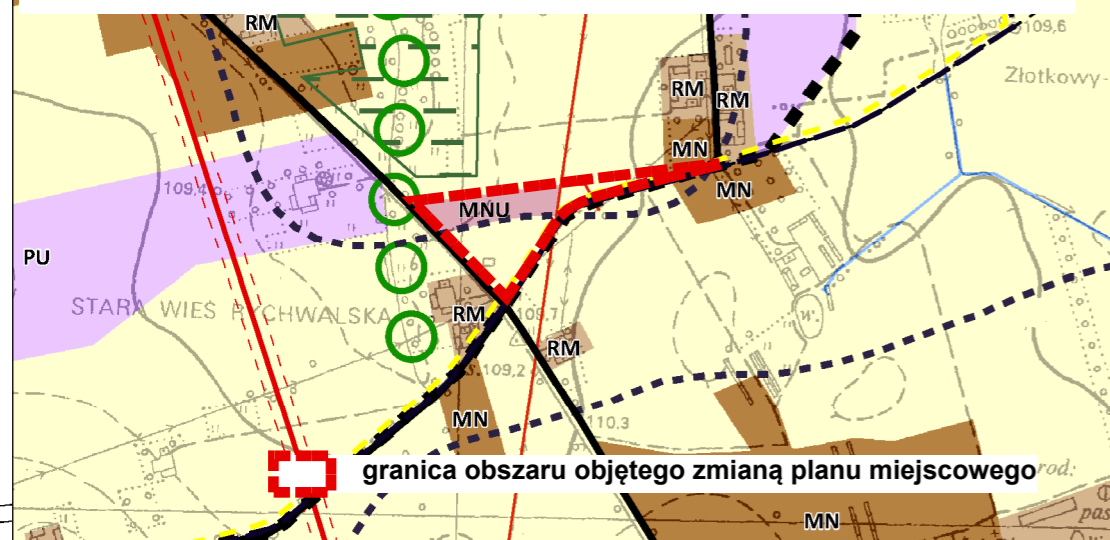
ZMIANA MIEJSCOWEGO PLANU ZAGOSPODAROWANIA PRZESTRZENNEGO GMINY I MIASTA RYCHWAŁ W ZAKRESIE WYBRANYCH TERENÓW - ETAP XVI MIASTO RYCHWAŁ

ZAŁĄCZNIK NR 2 DO UCHWAŁY NR XXXVIII/276/21 RADY MIEJSKIEJ W RYCHWALE Z DNIA 30 GRUDNIA 2021 R.

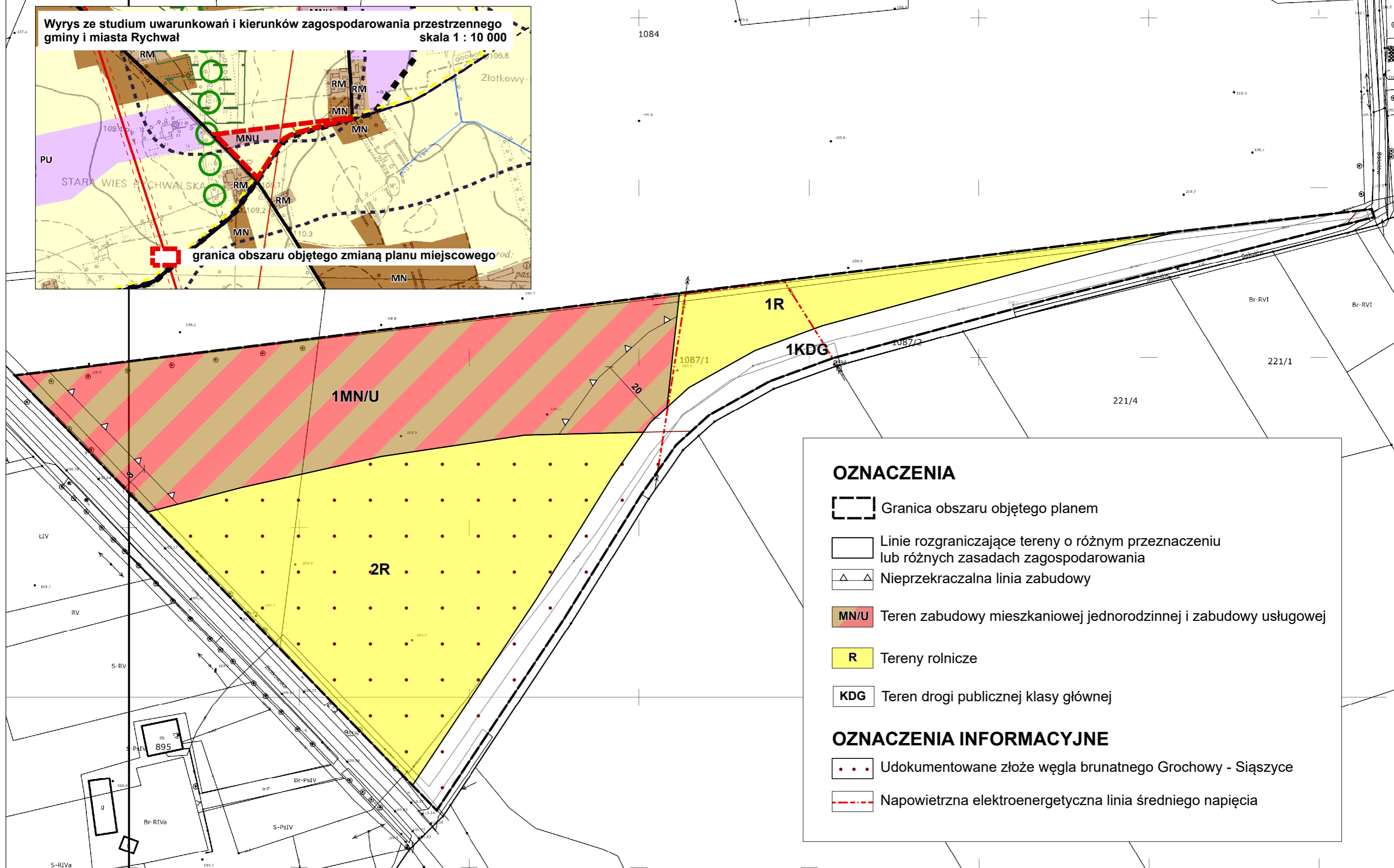
SKALA 1 : 1000



Wyrys ze studium uwarunkowań i kierunków zagospodarowania przestrzennego gminy i miasta Rychnów
skala 1 : 10 000



granica obszaru objętego zmianą planu miejscowego



OZNACZENIA

- Granica obszaru objętego planem
- Linie rozgraniczające tereny o różnym przeznaczeniu lub różnych zasadach zagospodarowania
- Nieprzekraczalna linia zabudowy
- MN/U Teren zabudowy mieszkaniowej jednorodzinnej i zabudowy usługowej
- R Tereny rolnicze
- KDG Teren drogi publicznej klasy głównej

OZNACZENIA INFORMACYJNE

- Udokumentowane złoża węgla brunatnego Grochowy - Siąszyce
- Napowietrzna elektroenergetyczna linia średniego napięcia