

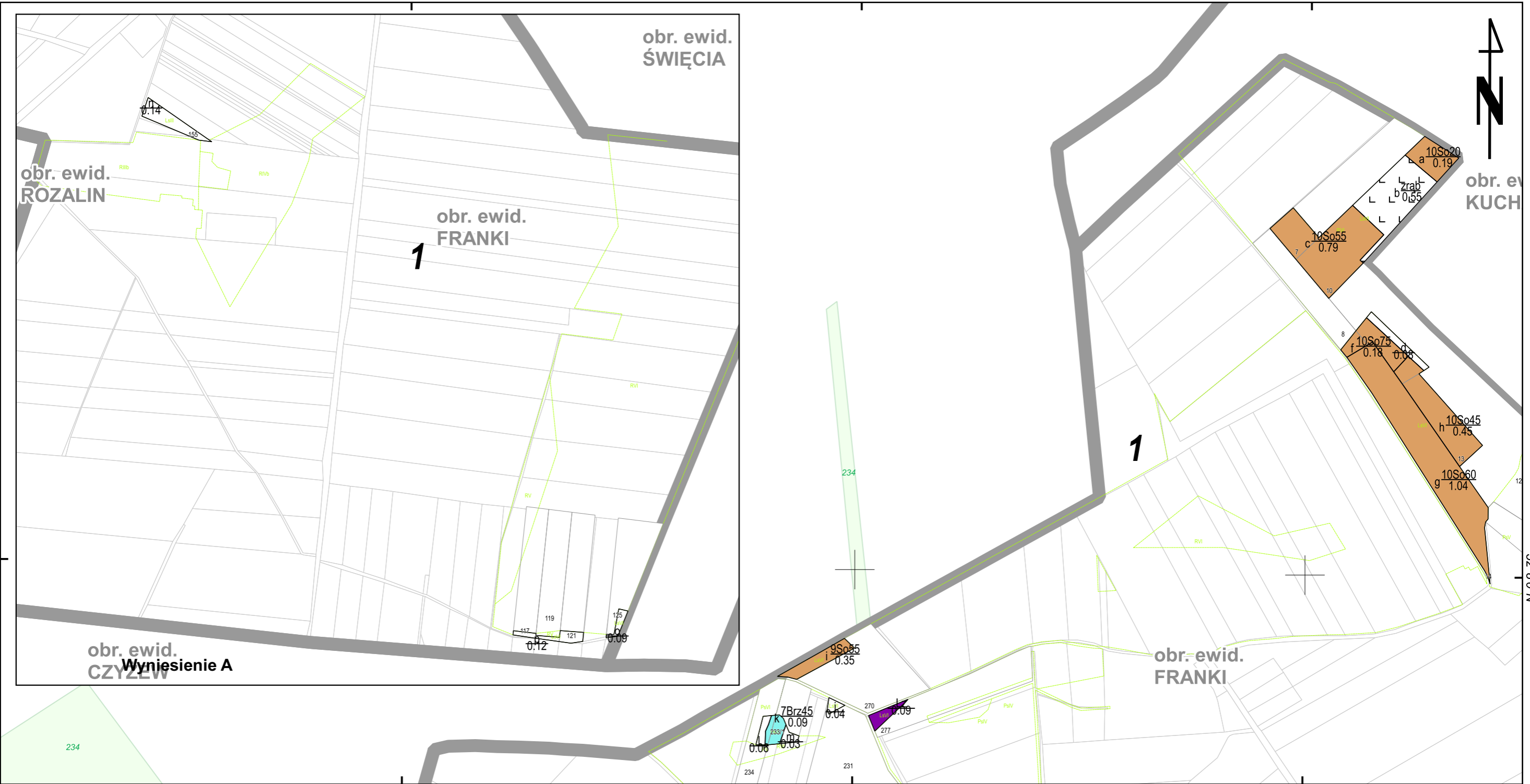
18°6'0"E

18°6'30"E

18°7'0"E

52°8'0"N

52°8'0"N



MAPA GOSPODARCZO-PRZEGLADOWA

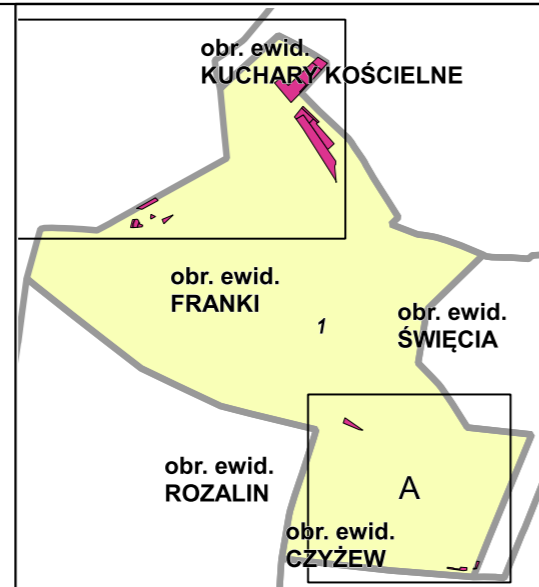
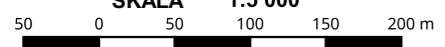
OBRĘB FRANKI

GMINA Rychwał Obszar wiejski
POWIAT Koniński
WOJEWÓDZTWO Wielkopolskie

Stan na: 02.02.2022

POWIERZCHNIA OGÓLNA
4,2 ha (4,2000 ha)

SKALA 1:5 000



Legenda

gr. Leśne niezależnie do odnowienia
gr. Leśne zależnie do odnowienia

	Sosna (So), Modrzew (Md), Limba (Lb)
	Świerk (Św)
	Jodła (Jd), Daglezja (Dg)
	Dąb (Db)
	Buk (Bk), Grab (Gb)
	Jesion (Js), Klon (Kl), Wiąz (Wz), Jawor (Jw)
	Olsza (Ol)
	Brzoza (Brz), Akacja (Ak)
	Topola (Tp), Osika (Os), Wierzba (Wb), Lipa (Lp)
	Pozostałe grunty leśne

- 3 Opis oddziału
- 6So70 a 1.56 Opis pododdziału
- 1 Kasownik

- Formy ochrony przyrody:
- N2000 SOO
 - N2000 OSO
 - Park Krajobrazowy
 - Rez. Przyrody
 - Zesp. PK
 - Obszar Chronionego Kraj.

- Granica obrębu
- Granica współwłasności z inną wł.
- Granica oddziału
- Granica pododdziału
- Drogi leśne
- Linie energetyczne, telekom., rurociągi
- Cieki
- Pozostałe elementy liniowe

- Plazowina iglasta
- Plazowina liściasta
- Zrąb
- Powierzchnia gruntów leśnych o powierzchni mniejszej niż 0.1 ha w kompleksach (art. 3 ustawy o lasach z dnia 28 września 1991 roku)
- Las innych własności
- Las we władaniu PGL
- Działka ewidencyjna
- Granica pow. niestanowiącej wyłączenia (PNSW)
- Klasoużytek



Źródła danych: quik.gov.pl, @autorzy OpenStreetMap, BDL, GIOŚ 2019