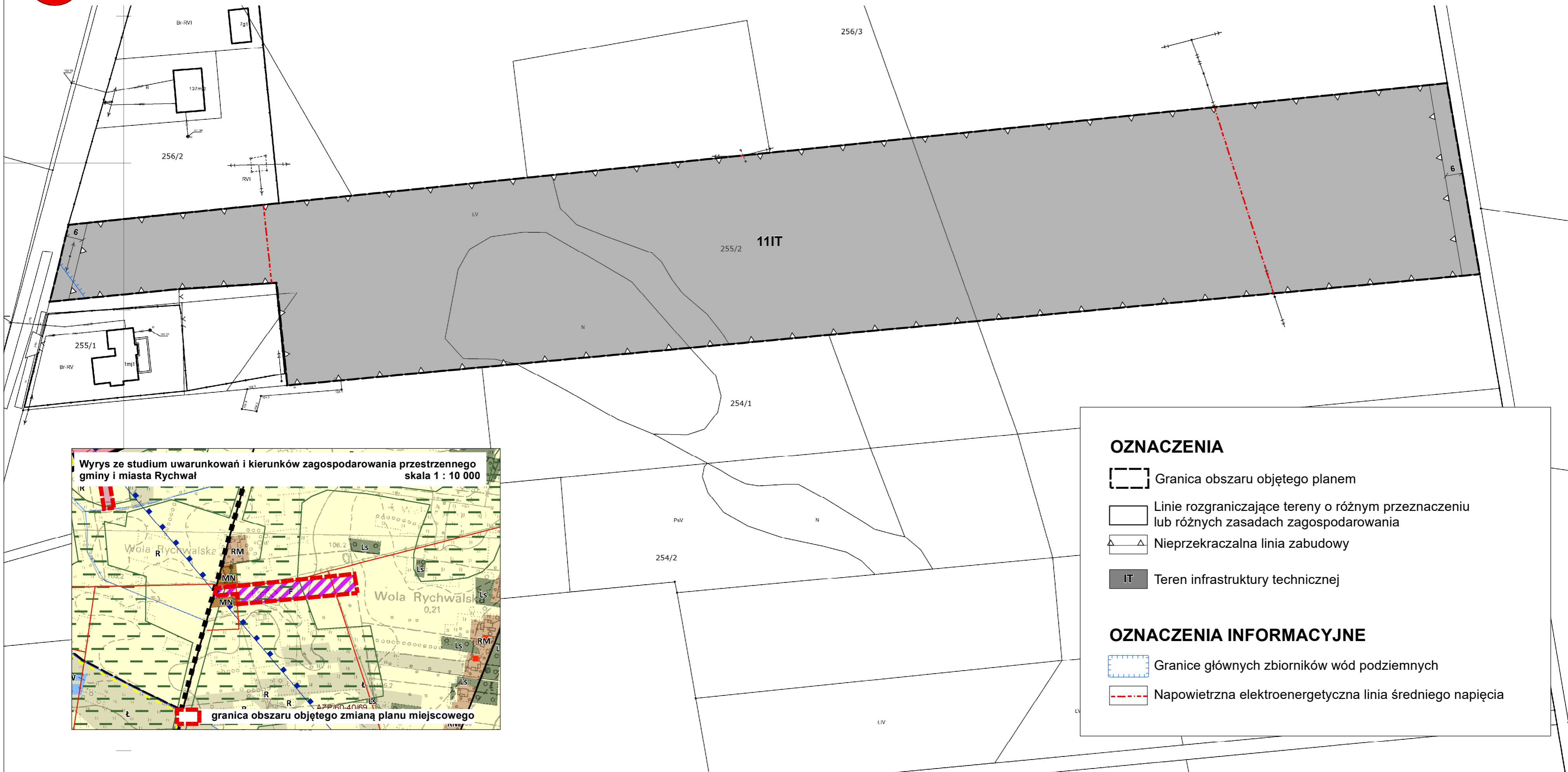



ZMIANA MIEJSCOWEGO PLANU ZAGOSPODAROWANIA PRZESTRZENNEGO GMINY I MIASTA RYCHWAŁ W ZAKRESIE WYBRANYCH TERENÓW - ETAP XVI

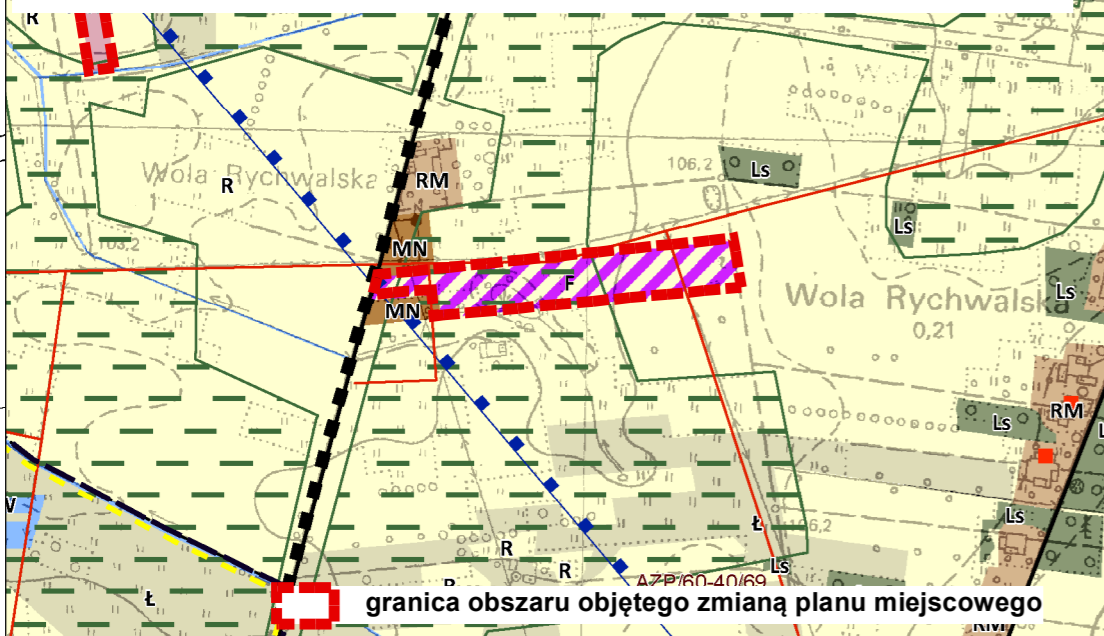
WOŁA RYCHWAŁSKA

ZAŁĄCZNIK NR 10 DO UCHWAŁY NR XXXVIII/276/21 RADY MIEJSKIEJ W RYCHWALE Z DNIA 30 GRUDNIA 2021 R.

SKALA 1 : 1000



Wyrzys ze studium uwarunkowań i kierunków zagospodarowania przestrzennego gminy i miasta Rychnów skala 1 : 10 000



OZNACZENIA

- Granica obszaru objętego planem
- Linie rozgraniczające tereny o różnym przeznaczeniu lub różnych zasadach zagospodarowania
- Nieprzekraczalna linia zabudowy
- IT Teren infrastruktury technicznej

OZNACZENIA INFORMACYJNE

- Granice głównych zbiorników wód podziemnych
- Napowietrzna elektroenergetyczna linia średniego napięcia