






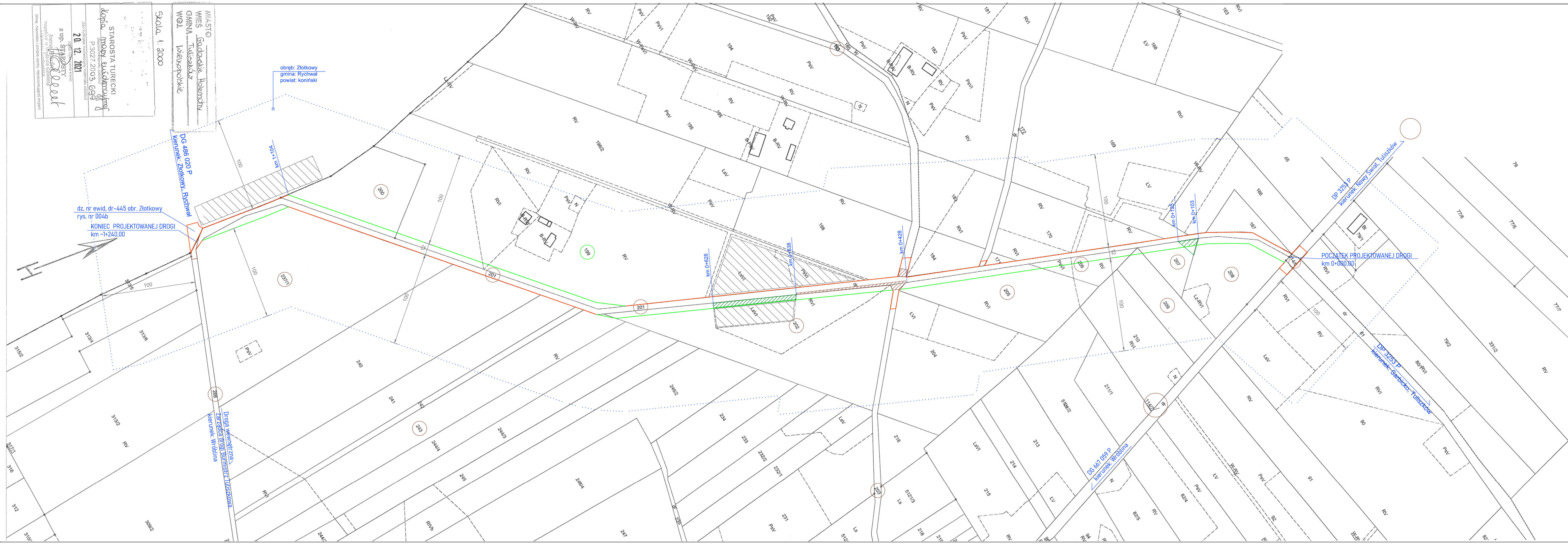


Załącznik do wniosku Burmistrza Miasta i Gminy Tuliszków z dnia 29.12.2021 r. o wydanie decyzji o środowiskowych uwarunkowaniach zgody na realizację przedsięwzięcia pn. Budowa drogi Gadowskie Holendry - Złotkowy

Faza realizacji : Karta informacyjna przedsięwzięcia

- LEGENDA :**
-  Przewidywany obszar zgodnie z art. 74 ust. 1 pkt 3a (Dz. U. z 2021 r. poz. 247 z póź. zm.) na którym realizowane będzie przedsięwzięcie- projektowana droga Gadowskie Holendry - Złotkowy. Granice opracowania projektowanej drogi. Granice pasa drogowego.
 -  Przewidywany obszar zgodnie z art. 74 ust. 1 pkt 3a (Dz. U. z 2021 r. poz. 247 z póź. zm.) na którym realizowane będzie przedsięwzięcie- projektowana droga Gadowskie Holendry - Złotkowy. Projektowane linie podziałowe. Nowoprojektowana granica pasa drogowego
 -  Przewidywany teren na którym realizowane będzie przedsięwzięcie oraz obszar znajdujący się w odległości 100 m od granicy tego terenu
 -  Istniejące zadrzewienia śródpolne z przeznaczeniem do wycinki
 -  Istniejące zadrzewienia śródpolne bez konieczności wycinki
 -  Istniejące zadrzewienia przydrożne z przeznaczeniem do wycinki
 -  Lokalizację poszczególnych drzew i krzewów do wycinki określa rys. 005 i 006

Jednostka projektowa: Biuro Projektów Budowlanych VIA Jarosław Borecki ul. Graniczna 116, 42-100 Kłobuck, tel. 660 940 123		
Nazwa przedsięwzięcia: BUDOWA DROGI GADOWSKIE HOLENDRY-ZŁOTKOWY	Faza oprac. Karta informacyjna przedsięwzięcia	
INWESTOR: Gmina Tuliszków, Plac Powstańców Styczniowych 18/3 r.1 62-740 Tuliszków		
Przedmiot rysunku: Teren przedsięwzięcia oraz obszar przylegający do przedsięwzięcia	Rys. nr 004a skala 1:2000	
Lokalizacja przedsięwzięcia: obręb 0002 Gadowskie Holendry dz. nr ewid. dr: 201, 266, 114/71, 114/6, 114/4, 172 oraz 193, 203 oraz część działek o nr ewid. 237/1, 200, 199, 243, 202, 205, 206, 209, 207, 208; jedn. ewid. 302707_5 Tuliszków oraz obręb 0020 Złotkowy dz. nr ewid. dr-445 jedn. ewid. 301007_5 Rychwał		
Imię i nazwisko	Podpis	Data oprac.
Oprac. mgr inż. Jarosław Borecki		28.12.2021.



STAROSTA TURECKI
kopie, mowy i uszczelnienie
P.3027.2003.699
20.12.2021

z up. STAROSTY
H. Borecki

Skala 1: 2000

MIASTO Tuliszków
MIESI Gadowskie Holendry
GMINA Tuliszków
WOL. Wiekopolskie

obręb: Złotkowy
gmina: Rychwał
powiat: koniński

dz. nr ewid. dr-445 obr. Złotkowy
rys. nr 004b
KONIEC PROJEKTOWANEJ DROGI
km +1240,00

POCZĄTEK PROJEKTOWANEJ DROGI
km 0+000,00

Droga wojewódzka
Zarządca drogi: Burmistrz Tuliszkowa
kierunek: Wroclawa

DG 486 020 P
kierunek: Złotkowy-Rychwał

DG 167 089 P
kierunek: Wroclawa

DP 2237 P
kierunek: Nowy Świat, Tuliszków

DP 3293 P
kierunek: Sarbicko, Tuliszków