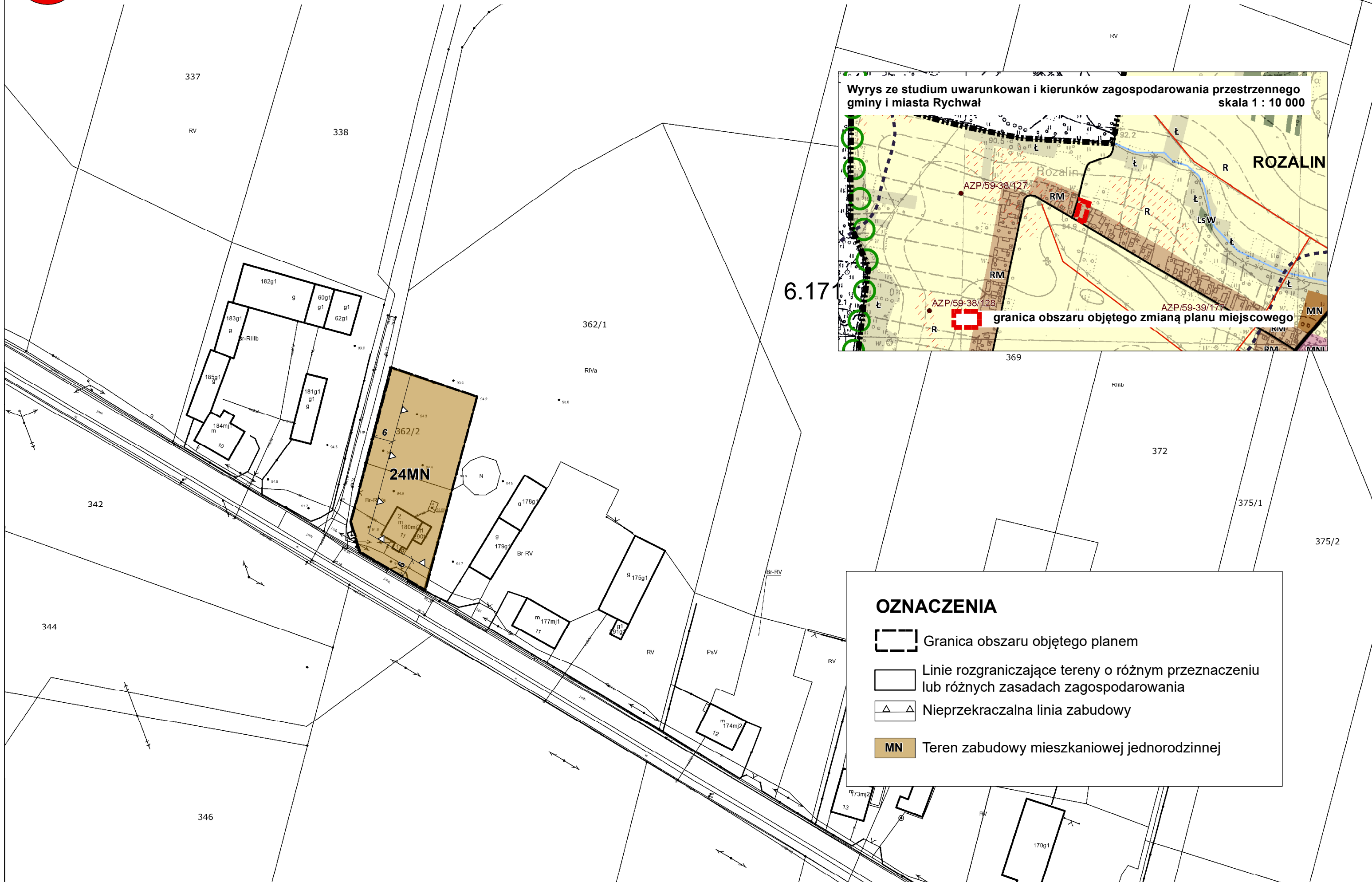


ZMIANA MIEJSCOWEGO PLANU ZAGOSPODAROWANIA PRZESTRZENNEGO GMINY I MIASTA RYCHNÓW W ZAKRESIE WYBRANYCH TERENÓW - ETAP XVI  
ZAŁĄCZNIK NR 41 - ROZALIN

PROJEKT - WYŁOŻENIE DO PUBLICZNEGO WGLĄDU

SKALA 1 : 1000



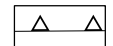

0 10 20 30 40 m



6.17



**OZNACZENIA**

-  Granica obszaru objętego planem
-  Linie rozgraniczające tereny o różnym przeznaczeniu lub różnych zasadach zagospodarowania
-  Nieprzekraczalna linia zabudowy
-  MN Teren zabudowy mieszkaniowej jednorodzinnej