







**OZNACZENIA**

-  Granica obszaru objętego planem
-  Linie rozgraniczające tereny o różnym przeznaczeniu lub różnych zasadach zagospodarowania
-  Nieprzekraczalna linia zabudowy
-  MN Tereny zabudowy mieszkaniowej jednorodzinnej
-  IT Tereny infrastruktury technicznej
-  R Teren rolniczy

**OZNACZENIA INFORMACYJNE**

-  Napowietrzna elektroenergetyczna linia średniego napięcia

