

ZMIANA MIEJSCOWEGO PLANU ZAGOSPODAROWANIA PRZESTRZENNEGO GMINY I MIASTA RYCHNÓW W ZAKRESIE WYBRANYCH TERENÓW - ETAP XVI
ZAŁĄCZNIK NR 28 - MIASTO RYCHNÓW







PROJEKT - WYŁOŻENIE DO PUBLICZNEGO WGLĄDU

SKALA 1 : 1000

0 10 20 30 40 m



OZNACZENIA

-  Granica obszaru objętego planem
-  Linie rozgraniczające tereny o różnym przeznaczeniu lub różnych zasadach zagospodarowania
-  Nieprzekraczalna linia zabudowy
-  Obowiązująca linia zabudowy
-  MN Teren zabudowy mieszkaniowej jednorodzinnej
-  Historyczny układ urbanistyczny