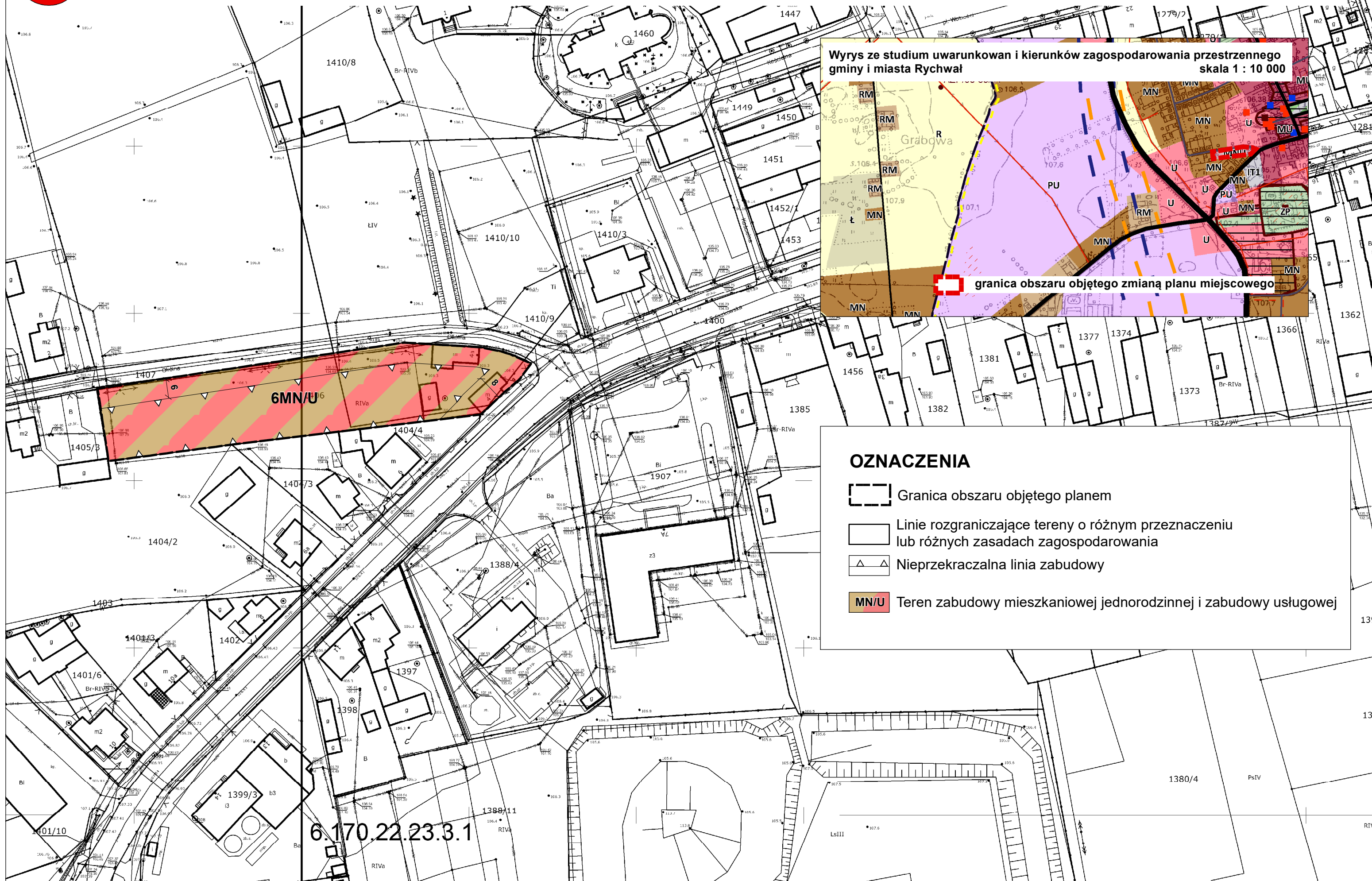
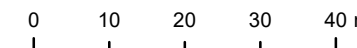


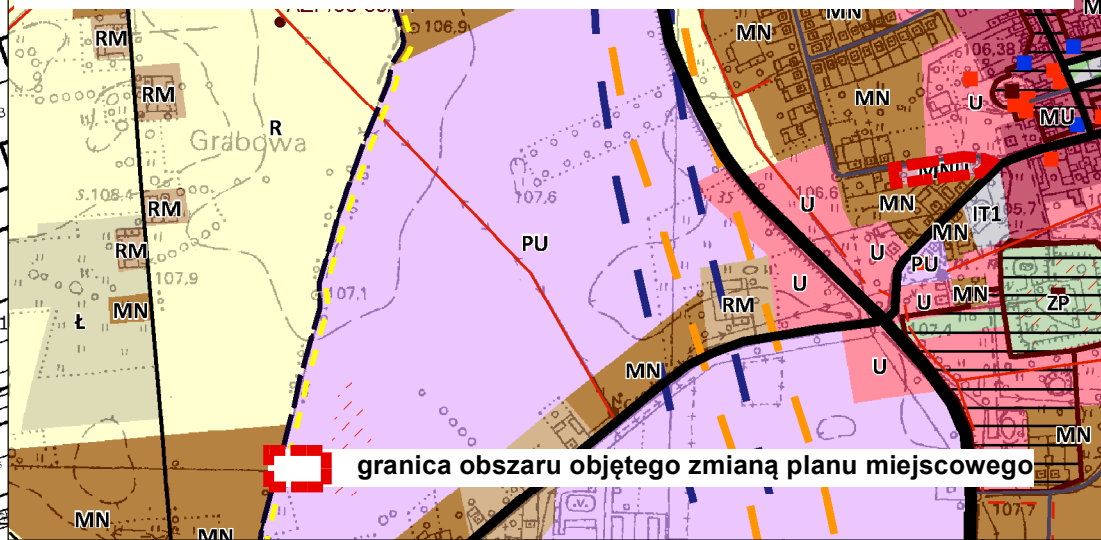
ZMIANA MIEJSCOWEGO PLANU ZAGOSPODAROWANIA PRZESTRZENNEGO GMINY I MIASTA RYCHNÓW W ZAKRESIE WYBRANYCH TERENÓW - ETAP XVI
ZAŁĄCZNIK NR 24 - MIASTO RYCHNÓW

PROJEKT - WYŁOŻENIE DO PUBLICZNEGO WGLĄDU

SKALA 1 : 1000



Wyrys ze studium uwarunkowań i kierunków zagospodarowania przestrzennego gminy i miasta Rychnów skala 1 : 10 000



granica obszaru objętego zmianą planu miejscowego

OZNACZENIA

- Granica obszaru objętego planem
- Linie rozgraniczające tereny o różnym przeznaczeniu lub różnych zasadach zagospodarowania
- Nieprzekraczalna linia zabudowy
- Teren zabudowy mieszkaniowej jednorodzinnej i zabudowy usługowej

6.170.22.23.3.1