

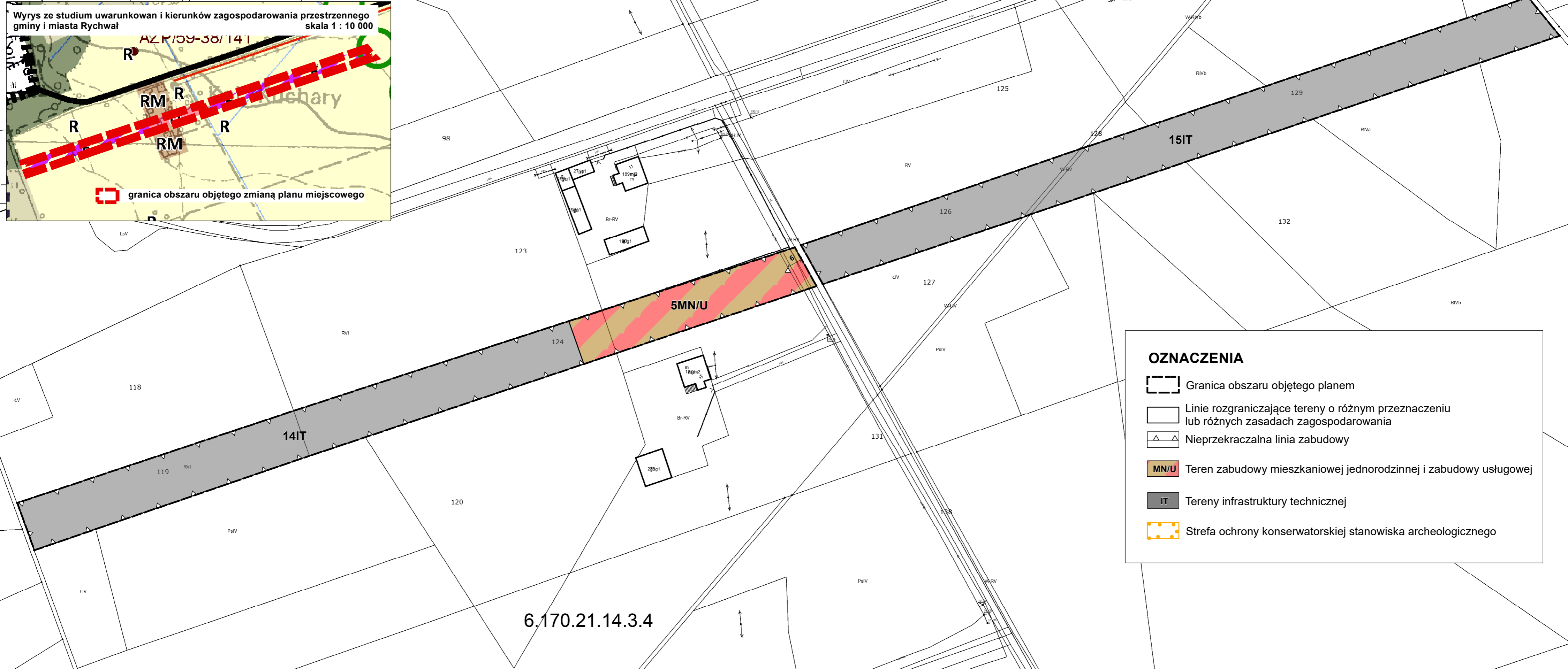
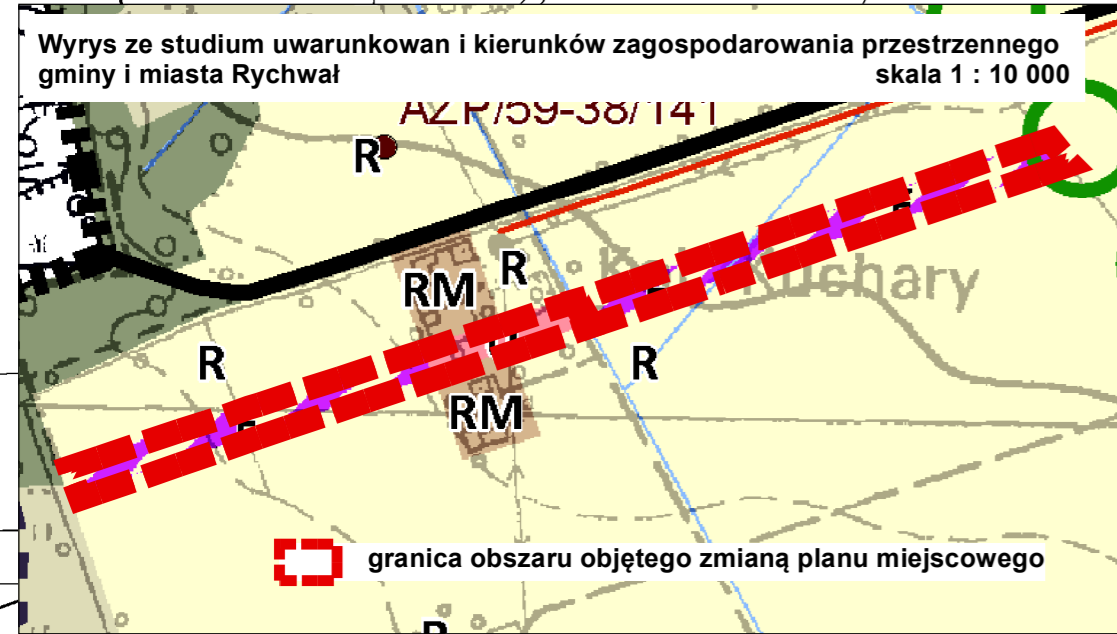
# ZMIANA MIEJSCOWEGO PLANU ZAGOSPODAROWANIA PRZESTRZENNEGO GMINY I MIASTA RYCHWAŁ W ZAKRESIE WYBRANYCH TERENÓW - ETAP XVI

## ZAŁĄCZNIK NR 20 - KUCHARY BOROWE







### PROJEKT - WYŁOŻENIE DO PUBLICZNEGO WGLĄDU

SKALA 1 : 1000

0 10 20 30 40 m



#### OZNACZENIA

-  Granica obszaru objętego planem
-  Linie rozgraniczające tereny o różnym przeznaczeniu lub różnych zasadach zagospodarowania
-  Nieprzekraczalna linia zabudowy
-  MN/U Teren zabudowy mieszkaniowej jednorodzinnej i zabudowy usługowej
-  IT Tereny infrastruktury technicznej
-  Strefa ochrony konserwatorskiej stanowiska archeologicznego

6.170.21.14.3.4