

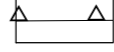






**OZNACZENIA**

-  Granica obszaru objętego planem
-  Linie rozgraniczające tereny o różnym przeznaczeniu lub różnych zasadach zagospodarowania
-  Nieprzekraczalna linia zabudowy
-  MN Teren zabudowy mieszkaniowej jednorodzinnej
-  IT Teren infrastruktury technicznej
-  R Tereny rolnicze
  
- OZNACZENIA INFORMACYJNE**
-  Napowietrzna elektroenergetyczna linia średniego napięcia

