




ZMIANA MIEJSCOWEGO PLANU ZAGOSPODAROWANIA PRZESTRZENNEGO GMINY I MIASTA RYCHWAŁ W ZAKRESIE WYBRANYCH TERENÓW - ETAP XVI
ZAŁĄCZNIK NR 13 - MIASTO RYCHWAŁ, SIĄSZYCE

SKALA 1 : 1000

0 10 20 30 40 m

PROJEKT - WYŁOŻENIE DO PUBLICZNEGO WGLĄDU



OZNACZENIA

-  Granica obszaru objętego planem
-  Linie rozgraniczające tereny o różnym przeznaczeniu lub różnych zasadach zagospodarowania
-  Nieprzekraczalna linia zabudowy

 MN Tereny zabudowy mieszkaniowej jednorodzinnej

 KDG Tereny dróg publicznych klasy głównej

OZNACZENIA INFORMACYJNE

-  Wody powierzchniowe na tle innego przeznaczenia
-  Napowietrzna elektroenergetyczna linia średniego napięcia

6.169.22.08.1.2

3KDG

2KDG

6MN

6.169.22.08.1.4

Wrys ze studium uwarunkowań i kierunków zagospodarowania przestrzennego gminy i miasta Rychwał skala 1 : 10 000

