



Załącznik nr 3
do uchwały nr XXVIII/207/21
Rady Miejskiej w Rychwał
z dnia 10 lutego 2021 r.

SOŁECKA STRATEGIA ROZWOJU WSI DĄBROSZYN w Gminie Rychwał na lata 2021-2026



Dokument sporządzony przez przedstawicieli
Grupy Odnowy Wsi:

Marek Mizerski

Tomasz Drewniacki

Zenon Świerczyński

Jan Dropiński

z udziałem moderatorów:

Ewa Jankowiak

Mirostawa Woźniak

Styczeń 2021 rok

*Nim zagłębisz się w lekturę
Dokumentu oto tego
Tych słów kilka wyjaśnienia
Jak powstawał i dlaczego.*

*Jest to owoc ciężkiej pracy
Wyciskającej siódme poty,
Bo mieszkańcy owych wiosek
Chetni byli do roboty.*

*Na warsztatach w Rychwale
Pracowali bez wytchnienia,
Bowiem mają aspirację
Wioski swojej ulepszenia.*

*Ta strategia to zaledwie
Jeden krok do tego celu.
Wszyscy mamy tu świadomość,
Że tych kroków trzeba wielu.*

*Na początek przedstawimy
Tej strategii zapis treści.
Czyli to, z czego się składa
I co w niej się mieści.*

*Przed szkoleniem
odbyło się spotkanie,
taka wizja lokalna-
tak na rozruszanie.*

*A jeszcze przed wizją
Zadanie domowe:
Analiza zasobów-
Czas pomęczyć głowę.*

*Dokument obszerny,
Pojemność niemata,
Więc koordynatora
Pomoc się przydała.*

*Dzień pierwszy-dwie analizy:
SWOT i potencjału.
Przemiał wsi zasobów
Dogłębnie ... pomału...*

*Na koniec dnia pierwszego
Nasza wizja wsi:
Czyli jaką by być miała,
Jaką nam się śni.*

*Ostro już zmęczeni-
Było trochę tego,
Skończyliśmy, by wrócić
Dnia już następnego.*

*A cóż to nam przyniósł
Kolejny dzień nowy?
Tego dnia dwa plany:
długo i krótkoterminowy.*

*To chyba by było na tyle
Co do zawartości.
Jeszcze tylko załączniki,
Te dopełnią całości.*

*Wśród nich Grupy Odnowy
Tak jakby ocena...
Kogoś z zewnątrz
więc dająca świeżego spojrzenia*

*Cóż niejeden mógłby spytać:
Po co nam strategia owa?
Mamy gminna, mamy POM-y
Czy potrzebna jeszcze nowa?
TAK! Gdyż ta będzie wyjątkowa!*

*Cóż w tej więc wyjątkowego?
Czym ta będzie się różniła?
Tę właściwie w 100%
Grupa Odnowy Wsi stworzyła.*

*Ta z oddolnych inicjatyw.
Ludzi, co tu zamieszkują.
Odzwierciedla ich pragnienia,
Co by chcieli i co czują.*

*Dodatkowym zaś czynnikiem,
Który skłonił do pisania
Był sam Urząd Marszałkowski,
Pomógł on w podjęciu zdania.*

*Urząd kusi gminy
moderatorami.
Za ich udział dodatkowo
obdarza punktami.*

SPIS TREŚCI:

	STRONA
1. WPROWADZENIE	6
2. KARTA DIAGNOZY	7
3. ANALIZA ZASOBÓW	12
4. ANALIZA SWOT	19
5. ANALIZA POTENCJAŁU	22
6. WIZJA WSI	26
7. PROGRAM KRÓTKOTERMINOWY	27
8. PROGRAM DŁUGOTERMINOWY	28



*Szkoła Podstawowa im. Marii Konopnickiej w Dąbroszynie
mieszcząca się na terenie zabytkowego Zespołu Dworskiego*

1. WPROWADZENIE

Niniejszy dokument powstał w wyniku prac zespołu osób członków Grupy Odnowy Wsi - **sołectwa Dąbroszyn**, biorących udział w warsztatach w Hali Widowiskowo-Sportowej w Rychwale w ramach programu Urzędu Marszałkowskiego Województwa Wielkopolskiego - „Wielkopolska Odnowa Wsi 2020+”. Strategia określa drogę do wyznaczonego celu, jakim jest poprawa warunków życia w sołectwie. Służy jego rozwojowi poprzez uporządkowanie działań podejmowanych przez różne grupy społeczności lokalnej. Ma charakter integracyjny w stosunku do mieszkańców, organizacji pozarządowych oraz urzędu gminy.

W toku prac nad strategią rozwoju wsi zrealizowano następujące zadania:

- Przeprowadzono analizę zasobów, które uświadomiły grupie, co ma jej wieś, czym dysponuje i jakie znaczenie mają te dobra dla dalszego rozwoju społeczności.
- Przeprowadzono analizę SWOT dla wsi, która określa jej **mocne i słabe** strony, występujące **szanse i zagrożenia** dla jej rozwoju.
- Sformułowano **wizję** hasłową i opisową - opis stanu miejscowości i jej społeczności lokalnej, jaki chcemy osiągnąć.
- Zaproponowano listę kluczowych zadań do realizacji w horyzoncie: krótkoterminowym oraz długoterminowym. Oba plany prowadzą do urzeczywistnienia zawartej w strategii wizji, wskazują w jaki sposób i jakimi środkami będziemy starali się ją osiągnąć.



*Grupa Odnowy Wsi w czasie warsztatów opracowania Sołeckiej Strategii Rozwoju.
Hala Widowiskowo-Sportowa w Rychwale w dniach 29-30.I.2021r.*

2. KARTA DIAGNOZY ZAAWANSOWANIA ODNOWY WSI

wraz ze sprawozdaniem z wizji w terenie

Gmina: Rychwał

Sołectwo: Dąbroszyn

Liczba mieszkańców: 567 osób

Faza odnowy	Zakres działań	*	Rozwój organizacyjny	*	Sterowanie rozwojem	*
A Inicjalna	brak działań		istnieje tylko rada sołecka		brak planowania działań w wymiarze całej wsi	
	działania fragment. lub dotyczące wąskiej grupy		rozproszone działania organizacji			
	działania spontaniczne		związana grupa odnowy wsi	x	opracowanie planu i programu odnowy dla całej wsi	
	porządkowanie wsi		podjmuje się kroki na rzecz skoordynowania działań organizacji we wsi		planowanie w krótkim horyzoncie czasowym	
	projekty startowe (z programu krótkoterminowego)					
	przekonywanie mieszkańców do idei odnowy wsi i integrowanie wokół pierwszych przedsięwzięć					

B Początkowa	różnorodne projekty (z programu długoterminowego) nastawione na usunięcie podstawowych barier i zaspokojenie głównych potrzeb	x	liczna grupa odnowy wsi (skupia przedstawicieli organizacji i instytucji)	systematyczne planowanie działań, (np. roczne plany rzeczowo-finansowe, kalendarze imprez)	
				wykonywanie gminnych instrumentów wsparcia	x
C Zaawansowana	pobudzenie mieszkańców do odnowy własnych posesji		skoordynowane działanie organizacji obecnych we wsi	proste instrumenty komunikacji wewnętrznej	x
		projekty jakościowo zmieniające kluczowe obszary życia oraz kształtujące strukturę wsi	„koalicja” organizacji i instytucji na rzecz odnowy wsi	projektowanie działań (projekty)	
	projekty wyróżniające wieś, kształtuje się centrum wiejskie		liczne stowarzyszenie odnowy wsi	pozyskiwanie środków zewnętrznych	
				systematyczne planowanie rozwoju (aktualizowanie planu i programu odnowy wsi)	
	powszechnie zaangażowanie mieszkańców w projekty publiczne		animacja aktywności poszczególnych grup mieszkańców	rozwinięta komunikacja wewnętrzna	
	powszechna odnowa prywatnych posesji			promocja wsi	

<p>D Całocisowa</p>	<p>lokalnie oraz regionalnie powiązane ze sobą projekty wywołujące efekt synergiczny (nacisk na tworzenie miejsc pracy)</p>	<p>stowarzyszenie odnowy wsi instytucją rozwoju lokalnego (Centrum Aktywności Lokalnej)</p>	<p>kompleksowe i szczegółowe planowanie przestrzenne</p>
	<p>ukształtowane „centrum wiejskie”</p>	<p>rozwój wsi oparty na aktywności kluczowych grup mieszkańców (rolników, przedsiębiorców, młodzieży, kobiet) i stowarzyszeń</p>	<p> powszechny udział grup mieszkańców w strategicznym planowaniu rozwoju</p>
	<p>świadome kształtowanie czynników rozwoju (np. wykorzystania odnawialnych energii)</p>		<p>rozwinęta promocja oraz komunikacja z otoczeniem</p>
	<p>projekty kreujące „wies tematyczną”</p>		<p>instrumenty wsparcia działań prywatnych</p>
	<p>dostosowanie projektów prywatnych do programu odnowy wsi</p>		

Wstaw X gdy spełnia warunek

Sprawozdanie z wizji w terenie

Wizję lokalną przeprowadzono w sołectwie Dąbroszyn, dnia 28.01.2021r.

Uczestnicy: Karolina Małolepsza – Kierownik Referatu Gospodarki, Przemysław Piaseczny – insp. ds. drogownictwa i działalności gospodarczej, Marek Mizerski – sołtys, Lider GOW, Przewodniczący Spółki Wodnej

Dąbroszyn – sołectwo położone w województwie wielkopolskim, w powiecie konińskim, w gminie Rychwał, liczące 567 mieszkańców. Głównym szlakiem komunikacyjnym we wsi jest droga powiatowa nr 2900P utwardzona masą bitumiczną wraz z infrastrukturą okołodrogową w postaci chodnika po jednej stronie oraz oświetlenia w większej jej części. Od głównego szlaku komunikacyjnego odchodzi droga powiatowa nr 3241P utwardzona masą bitumiczną, oświetlona wzdłuż zabudowań, gdzie realizowana jest obecnie budowa chodnika po jednej stronie. Droga nr 2900P łączy się również z drogą krajową nr 25 (bitumiczna, ze ścieżką rowerową po jednej stronie). Od głównego szlaku komunikacyjnego odchodzi również droga gminna, utwardzona masą bitumiczną, z chodnikiem po jednej stronie oraz oświetleniem wzdłuż zabudowań. W sołectwie jest też kilka dróg gminnych utwardzonych tłuczniem. Zabudowę w Dąbroszynie stanowią głównie domki jednorodzinne i gospodarstwa rolne, usytuowane wzdłuż wielu dróg, w większości w zwartej formie, jedynie miejscami zabudowa jest rozproszona. Typ wsi – wielodrożnica. Swoiste centrum kulturalne sołectwa stanowi świetlica wiejska usytuowana przy remizie OSP. Na terenie miejscowości, w parku dworskim znajduje się szkoła podstawowa i przedszkole z zapleczem rekreacyjno-sportowym. Miejscem do aktywności fizycznej jest również stadion, przy którym znajdziemy plac zabaw i siłownię wraz z pełnym zapleczem dla sportowców. We wsi działa sklep spożywczy, zaspokajający podstawowe potrzeby mieszkańców. Dąbroszyn jest zwodociagowany, brakuje kanalizacji sanitarnej. W sołectwie działają: niesformalizowana Grupa Odnowy Wsi, OSP, Klub Sportowy oraz KGW. Miejscowość korzysta z funduszu sołeckiego i wsparcia gminy, poprzez którą pozyskuje środki zewnętrzne.

Z przeprowadzonej wizji w terenie sporządzono dokumentację fotograficzną (płyta CD).

Data: 28.01.2021r.

Sporządziły: Ewa Jankowiak, Mirosława Woźniak



Architektura sołectwa



Kościół pw. św. Rocha I poł XX w.



Pozostałości Dworu z parkiem
I połowa XIX w.



Remiza OSP & Świetlica wiejska



Miejsce sportu i rekreacji

3. ANALIZA ZASOBÓW

Analiza zasobów służy uświadomieniu sobie, co mamy i określeniu, jakie znaczenie mają te dobra dla dalszego rozwoju wsi. Wynikiem analizy zasobów jest spis dóbr materialnych i niematerialnych będących w posiadaniu społeczności lokalnej, które mogą być wykorzystane obecnie, bądź w przyszłości w realizacji przedsięwzięć odnowy wsi. Analiza zasobów przeprowadzona jest wg ujednoliconego schematu. Znaczenie każdego z zasobów podlega ocenie, która wykorzystywana jest w dalszych analizach.

ANALIZA ZASOBÓW – CZĘŚĆ I 567 mieszkańców				
RODZAJ ZASOBU *	Opis (nazwanie) zasobu jakim wieś dysponuje	Znaczenie zasobu (odpowiednio wstaw X)		
		Małe	Duże	Wyróżniające
PRZYRODNICZY				
walory krajobrazu, rzeźby terenu	Wieś położona na Równinie Rychwalskiej, krajobraz typowo rolniczy		X	
stan środowiska	Czyste powietrze		X	
walory klimatu	Klimat umiarkowany		X	
walory szaty roślinnej	Łąki, pastwiska, zbiorowiska leśne	X		
cenne przyrodniczo obszary lub obiekty	Dęby, kasztanowce, jesiony, park dworski			X
świat zwierzęcy (ostoje, siedliska)	Zwierzyna leśna m. in. jelenie, dziki, lisy, a także żurawie		X	
wody powierzchniowe (cieki, rzeki, stawy)	Stawy, ciek wodny	X		
wody podziemne				
gleby	Urozmaicone od III do VI klasy		X	
kopaliny	Pokłady kredy	X		
walory geotechniczne				

KULTUROWY				
walory architektury	Zespół Dworski, dwór z I poł. XIX w., oficyna z I poł XIX w, park krajobrazowy z I poł XIX w.			X
walory przestrzeni wiejskiej publicznej	Stadion sportowy, plac zabaw, siłownia zewnętrzna, Szkoła Podstawowa, OSP, Klub sportowy		X	
walory przestrzeni wiejskiej prywatnej	Czworaki, ruiny pałacu, ruiny spichlerza, zadbane prywatne posesje			X
zabytki i pamiątki historyczne	Dwór - ruiny		X	
osobliwości kulturowe	Zawody oldbojów, pikniki, dożynki, festyny		X	
miejsca, osoby i przedmioty kultu	Przydrożne krzyże i kapliczki, kościół pw. Świętego Rocha			X
święta, odpusty, pielgrzymki	Odpust św. Rocha, kolędniczy, nabożeństwa różańcowe, majowe			X
tradycje, obrzędy, gwara	Dożynki gminno-parafialne, przemarsz orkiestr dętych		X	
legendy, podania i fakty historyczne				
przekazy literackie				
ważne postacie i przekazy historyczne	Dawni właściciele	X		
specyficzne nazwy	Piskorzew, Sporne, Śmiertelna, Wydzierki, Korea, Stara Wieś		X	
specyficzne potrawy	Grochówka, żurek, bigos		X	
dawne zawody				
zespoły artystyczne, twórcy	Chór KGW – zespół ludowy			X

ANALIZA ZASOBÓW – CZĘŚĆ II				
RODZAJ ZASOBU	Opis (nazwanie) zasobu jakim wieś dysponuje	Znaczenie zasobu (odpowiednio wstaw X)		
		Małe	Duże	Wyróżniające
OBIEKTY I TERENY				
działki pod zabudowę mieszkaniową	Gminne i prywatne – kilkanaście sztuk	X		
działki pod domy letniskowe				
działki pod zakłady usługowe i przemysł	Kilka prywatnych	X		
pustostany mieszkaniowe	Czworaki	X		
pustostany przemysłowe	Zlewnia mleka	X		
tradycyjne nieużytkowane obiekty gospodarskie (stodoły, spichlerze, kuźnie, młyny, itp.)	Zabudowania dworskie – świnia, stajnia, ruiny spichlerza	X		
INFRASTRUKTURA SPOŁECZNA				
plac publicznego spotkań, festynów	Stadion, plac przy remizie, plac przed szkołą, teren wokół kościoła		X	
sale spotkań, świetlice, kluby	Klub sportowy, świetlica młodzieżowa, remiza OSP		X	
miejsca uprawiania sportu	Boiska, siłownia, plac zabaw		X	
miejsca rekreacji	Park, plac zabaw, ścieżka rowerowa		X	
ścieżki rowerowe, szlaki turystyczne	Szlak konny, szlak bursztynowy, oznakowane szlaki rowerowe w lesie	X		
szkoły	Szkoła Podstawowa		X	

przedszkola	W szkole	X		
biblioteki	W szkole	X		
placówki opieki społecznej				
placówki służby zdrowia	Brak – lekarz pierwszego kontaktu Rychwał, szpital w Koninie			
INFRASTRUKTURA TECHNICZNA				
wodociąg, kanalizacja	Wodociąg - 100 %, kanalizacji bark, kilka przydomowych oczyszczalni ścieków		X	
drogi (nawierzchnia, oznakowanie oświetlenie)	Droga krajowa, dwie powiatowe i gminna, częściowe braki w oświetleniu		X	
chodniki, parkingi	Chodnik przy drodze powiatowej, chodnik przy drodze gminnej		X	
sieć telefoniczna i dostępność Internetu	Internet światłowodowy, telefony kablowe		X	
telefonii komórkowa	Dobry dostęp do istniejących sieci		X	
Internet szerokopasmowy	Dostępny światłowód		X	
transport publiczny: a) kolej (przystanki) b) autobus (przystanki)	a) b) 5 przystanków autobusowych		X	
inne				
ANALIZA ZASOBÓW – CZĘŚĆ III				
RODZAJ ZASOBU	Opis (nazwanie) zasobu jakim wieś dysponuje	Znaczenie zasobu (odpowiednio wstaw X)		
		Małe	Duże	Wyróżniające
GOSPODARKA, ROLNICTWO				
miejsca pracy (gdzie, ile?)	Ok. 30% mieszkańców utrzymuje się z pracy na roli. Zakłady pracy na terenie sołectwa		X	

	Plastics Group, Arent Usługi Spawalnicze, Mieszkania Pasz. Większość mieszkańców dojeżdża do pracy do okolicznych miejscowości			
znane firmy produkcyjne i zakłady usługowe i ich produkty	Plastics Group, Dymek, Arent, Agro-Pasz, sklep spożywczy		X	
gastronomia				
miejsca noclegowe				
gospodarstwa rolne	Kilkadziesiąt gospodarstw rolnych , w większości średnioobszarowe 10-20 ha	X		
uprawy hodowle	Zboże, łąki, ziemniaki, krowy mleczne, trzoda, kaczki, gęsi, kury		X	
możliwe do wykorzystania odpady produkcyjne				
zasoby odnawialnych energii	Dwie turbiny wiatrowe, 17 indywidualnych instalacji fotowoltaicznych	X		
ŚRODKI FINANSOWE I POZYSKIWANIE FUNDUSZY				
środki udostępniane przez gminę i/lub powiat	Gminne i powiatowe konkursy, fundusz sołecki		X	
środki wypracowywane				
MIESZKAŃCY (KAPITAŁ SPOŁECZNY I LUDZKI)				
autorytety i znane postacie we wsi	Sołtys, radny, prezes OSP, pedagog		X	
krajanie znani w regionie, w kraju i zagranicą	Młodzieżowa Sekcja Piłkarska – VI miejsce w kraju		X	
osoby o specyficznej lub ważnej dla wiedzy i umiejętnościach, m.in. studenci	Studenci		X	

przedsiębiorcy, sponsorzy	Osoby prywatne prowadzące działalność gospodarczą		X	
osoby z dostępem do Internetu i umiejętnościach informatycznych	Wszyscy posiadają dostęp do internetu, młodzi ludzie posiadają umiejętności informatyczne		X	
pracownicy nauki				
związki i stowarzyszenia	OSP, KGW, Klub sportowy, Grupa Odnowy Wsi		X	
kontakty zewnętrzne (np. z mediami)				
współpraca zagraniczna i krajowa	Z gminą, ościennymi sołectwami		X	
INFORMACJE DOSTĘNE O WSI				
publikatory, lokalna prasa	Odgłosy Rychwalskie, Przegląd Koniński		X	
książki, przewodniki	Dzieje Rychwała	X		
strony www	Facebook solecki		X	

ZASOBY – wszelkie elementy materialne i niematerialne wsi i związanego z nią obszaru, które mogą być wykorzystane obecne ładź w przyszłości w realizacji publicznych ładź prywatnych przedsięwzięć odnowy wsi. Zwrócić uwagę na elementy specyficzne i rzadkie (wyróżniające wieś). *Opracowanie: Ryszard Wilczyński*



Miejsce kultu – zabytkowa kapliczka z I poł. XX w.

4. ANALIZA SWOT

Analiza SWOT (SWOT – skrót od angielskich słów odpowiadającym silnym i słabym stronom, szansom i zagrożeniom) służy przeanalizowaniu sytuacji obecnej, a także najbliższej przewidywalnej przyszłości pod kątem tego, czym dysponujemy, czego nam brakuje, co nam może pomóc, a czego powinniśmy starać się uniknąć, – aby nam nie szkodziło. Wynikiem analizy jest zestawienie atutów (mocne strony), braków (słabe strony), szans i zagrożeń. Pomaga to planować działania, zaspokajać potrzeby, wypełniać braki w sposób realny, w oparciu o zasoby, wykorzystując szanse i wkalkulowując ryzyko zagrożeń lub eliminując je.

<p>SILNE STRONY (atuty wewnętrzne)</p>	<p>SŁABE STRONY (słabości wewnętrzne)</p>
<ol style="list-style-type: none"> 1. Czyste środowisko bez zanieczyszczeń przemysłowych. J 2. Dużo miejsc do rekreacji – sołectwo otoczone lasami, polami, łąkami. J 3. Park dworki z cennym drzewostanem i unikatowa florą kwiatową. T 4. Ciekawa zwierzyna leśna urozmaicająca krajobraz, stanowiąca także atrakcję dla myśliwych. J 5. Zabytkowa oficyna, w której mieści się szkoła i przedszkole. T 6. Miejsca sportu i rekreacji na terenie sołectwa. S 7. Charakterystyczne czworaki na terenie sołectwa. T 8. Coroczne zawody oldbojów odbywające się w Dąbroszynie. J 9. Zabytkowy kościół. T 10. Miejsca kultu religijnego - przydrożny krzyż i zabytkowa kapliczka. T 	<ol style="list-style-type: none"> 1. Zanieczyszczony staw wymagający rewitalizacji. J 2. Zwierzyna leśna powodująca szkody w uprawach. B 3. Niska bonitacja większości gleb w sołectwie niesprzyjająca uprawom. B 4. Niszczące ruiny dworu psujące estetykę miejscowości. T 5. Plac zabaw wymagający ogrodzenia i doposażenia. S 6. Brak trybun na stadionie. S 7. Brak lekarza pierwszego kontaktu na terenie sołectwa. J 8. Brak kanalizacji w sołectwie i niewielka ilość przydomowych oczyszczalni ścieków. S 9. Drogi gminne wymagające remontu. S 10. Niewystarczająca ilość chodników przy drogach gminnych. S

<p>11. Kultywowanie przez mieszkańców obrzędów religijnych i świeckich. T</p> <p>12. Specyficzne nazewnictwo znane jedynie okolicznym. T</p> <p>13. Funkcjonujący Chór KGW. J</p> <p>14. Szlaki: konny i rowerowe w sołectwie- miejsca rekreacji. J</p> <p>15. Dobrze prosperujące gospodarstwa rolne. B</p> <p>16. Budynek świetlicy wiejskiej. S</p> <p>17. Kilka zakładów pracy na terenie sołectwa dających zatrudnienie. B</p> <p>18. Funkcjonujący sklep spożywczy. J</p> <p>19. Duże wykorzystanie OZE – panele fotowoltaiczne na wielu budynkach indywidualnych. J</p> <p>20. Uchwalony zebraniem wiejskim fundusz sołecki. B</p> <p>21. Liczna grupa mieszkańców chętnie angażujących się w życie społeczności lokalnej. J</p> <p>22. Lokalni sponsorzy wspierający inicjatywy sołeckie. B</p> <p>23. Prężnie działająca Grupa Odnowy Wsi. T</p> <p>24. OSP dająca poczucie bezpieczeństwa społeczności lokalnej. J</p> <p>25. Facebook sołecki. B</p>	<p>11. Niewystarczające oświetlenie przy drodze gminnej w kierunku Piskorzewa. S</p> <p>12. Uciążliwości zapachowe z ferm drobiu. J</p> <p>13. Niewystarczające fundusze na potrzeby sołectwa. B</p> <p>14. Brak strony internetowej sołectwa. B</p> <p>15. Świetlica wymagająca kapitalnego remontu i doposażenia. S</p> <p>16. OSP wymagająca wymiany wozu strażackiego - obecny ma 50 lat. S</p> <p>17. Brak sali sportowej przy szkole podstawowej. S</p> <p>18. Brak gazyfikacji wsi. S</p>
---	--

<p style="text-align: center;">SZANSE</p> <p style="text-align: center;">(okazje zewnętrzne płynące z otoczenia)</p>	<p style="text-align: center;">ZAGROŻENIA</p> <p style="text-align: center;">(zagrożenie płynące z otoczenia)</p>
<ol style="list-style-type: none"> 1. Gminne konkury dotacyjne. B 2. Dobra współpraca z gminną i powiatową jednostką samorządu terytorialnego. J 3. Członkostwo gminy w LGD Solidarni w partnerstwie - szansa na pozyskanie dodatkowych środków finansowych dla sołectwa. B 4. Współpraca z lokalnymi mediami szansą na promocję wsi. B 5. Uczestnictwo w Programie Wielkopolska Odnowa Wsi 2020+ szansą na rozwój sołectwa. J 	<ol style="list-style-type: none"> 1. Niewystarczające oświetlenie dróg powiatowych. S 2. Duży ruch na drogach: krajowej i powiatowej zagrażający bezpieczeństwu. J 3. Ograniczenia zabudowy wynikające z planów budowy fermy wiatrowej. B 4. Zmieniające się prawo odnośnie wiatraków, ograniczające zabudowę przy istniejących wiatrakach. B 5. Niska opłacalność produkcji rolnej. B 6. Utrudniony dostęp do lekarzy specjalistów z uwagi na długi czas oczekiwania. J 7. Skomplikowane procedury i rygorystyczne obostrzenia Konserwatora Zabytków. J 8. Duża biurokracja i coraz większa konkurencja w pozyskiwaniu środków zewnętrznych. B

5. ANALIZA POTENCJAŁU ROZWOJOWEGO

Analiza potencjału rozwojowego ma na celu gruntowne przemyślenia nad charakterem i związkami przyczynowo-skutkowymi elementów wcześniej przeprowadzonych analiz. Ma ona pomóc znaleźć faktycznie najważniejsze cele ogólne, wspomagać równomierny, zrównoważony rozwój wsi, poprzez zastosowanie wszystkich sfer życia, które z nich były dotąd słabiej rozwijane, które wymagają szczególnej uwagi, na których można budować przyszłość wsi. Pomaga również doprecyzować sformułowania użyte we wcześniejszych analizach.

Kategorie analizy potencjału rozwojowego (4 sfery/aspekty życia):

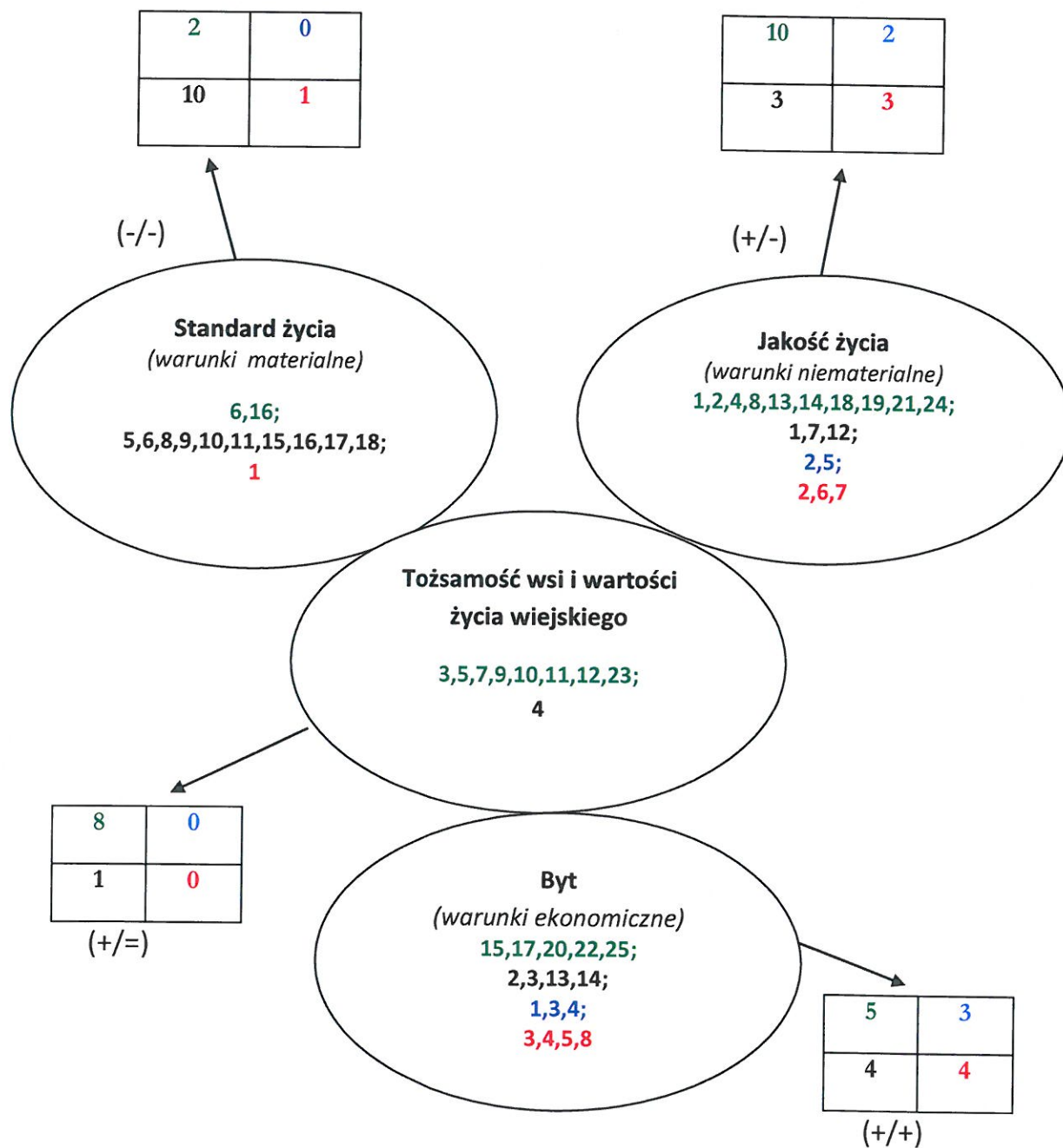
- **Standard życia:** stanowią czynniki materialne, infrastruktura techniczna i społeczna w przestrzeni publicznej (ilość, dostępność i stan), np.: drogi, chodniki, parkingi, oświetlenie uliczne, wodociąg, kanalizacja, sieć telefoniczna, dostęp do Internetu, świetlica, dom kultury, boisko, plac zabaw dla dzieci, przedszkole, szkoła, biblioteka, placówki usługowe, wyposażenie oraz stan posesji i budynków.
- **Jakość życia:** stanowią czynniki niematerialne – tworzą atmosferę między ludźmi np.: relacje sąsiedzkie, współpraca sąsiedzka, życzliwość, akceptacja postaw aktywnych, poczucie współuczestnictwa i współtworzenia, możliwość samorealizacji, oferta kulturalna, edukacyjna, wypoczynku i rekreacji oraz życia społecznego, poziom samoorganizacji społecznej, poczucie bezpieczeństwa, zagrożenia, dostępność komunikacyjna, zaopatrzenie w towary i usługi, stan środowiska, poziom wykształcenia mieszkańców.
- **Byt:** oznacza możliwości ekonomiczne mieszkańców, elementy wpływające na ich możliwości i źródła zarobkowania np.: rozstrzygnięcia planistyczne, wsparcie postaw przedsiębiorczych, zorganizowanie się przedsiębiorców i producentów rolnych, usługi i produkcja, produkty, możliwości pozyskiwania dochodu przez społeczność lokalną na cele publiczne, promocja.

- **Tożsamość wsi, wartości życia wiejskiego:** to, jakość niemożliwa do uzyskania w dużym mieście, charakterystyczna dla małych społeczności tj.: kultura, tradycje, obyczaje, gwara, kultywowanie i rozwijanie poczucia wspólnoty, wzorce wychowawcze i więź międzypokoleniowa, uroczystości i rocznice, lokalny kult, pamięć o wybitnych mieszkańcach i wydarzeniach, lokalny, indywidualny styl osadnictwa i budownictwa, krajobraz kulturowy i przyrodniczy, charakterystyczne elementy architektury i urządzenia przestrzeni publicznej, lokalna kuchnia i potrawy.

Wynikiem analizy potencjału rozwojowego jest liczbowe określenie stosunku pozytywów (mocnych stron, zasobów i szans) do negatywów (słabych stron, braków, niedogodności i zagrożeń) w odniesieniu do każdego z czterech aspektów życia. Porównanie propozycji liczbowych ułatwia określenie, które ze sfer życia są świadomie rozwijane, a które traktowane „po macoszemu”, które sfery powinny ten rozwój wspierać.

Analiza potencjału rozwojowego wsi

silne strony	szanse
słabe strony	zagrożenia



Standard: Obszar całościowo na minusie. Silne strony wraz z szansami do słabych stron i zagrożeń w stosunku 2/11. Analizując płaszczyznę z podziałem na obszar wewnętrzny i zewnętrzny tendencja podobna. Stosunek silnych stron do słabych ujemny 2/10, szanse do zagrożeń także na minus w stosunku 0/1. Największą bolączką mieszkańców sołectwa jest infrastruktura społeczno-kulturalno-rekreacyjna wymagająca uzupełnienia i modernizacji. Największym problemem w tym obszarze są fundusze, a szansą na rozwój tej płaszczyzny środki zewnętrzne.

Jakość: Obszar całościowo na plus. Stosunek silnych stron wraz z szansami do słabych stron i zagrożeń 12/6. W rozbiciu na płaszczyznę wewnętrzną i zewnętrzną, ta pierwsza przedstawia się lepiej. Stosunek silnych stron do słabych dodatni 10/3. Zewnętrznie obszar ujemny - szanse do zagrożeń w stosunku 2/3. We wsi działają społecznicy, jednak działania te są niewystarczające. Zaleca się rozwój i zacieśnianie relacji sąsiedzkich, integrację i aktywizację mieszkańców. Pomocą w rozwijaniu tego obszaru mogłoby być również wzmocnienie płaszczyzny standardu, poprzez modernizację i rozbudowę infrastruktury integrującej.

Byt: Obszar całościowo obojętny. Silne strony wraz z szansami do słabych stron i zagrożeń w stosunku 8/8. W rozbiciu na płaszczyznę wewnętrzną i zewnętrzną ta pierwsza przedstawia się lepiej. Wewnątrz silne strony do słabych dodatnie w stosunku 5/4, zewnętrznie szanse do zagrożeń ujemne, w stosunku 3/4. Mieszkańcy czują potrzebę poprawy warunków bytowych. Sołectwo ma taką szansę, upatruje jej przede wszystkim w środkach zewnętrznych. Zaleca się promocję miejscowości oraz wspieranie postaw przedsiębiorczych mieszkańców i pomoc w pozyskiwaniu i rozliczaniu różnych dotacji.

Tożsamość: Obszar zdecydowanie na plus. Silne strony wraz z szansami do słabych stron i zagrożeń w stosunku 8/1. W rozbiciu na płaszczyznę wewnętrzną i zewnętrzną, ta pierwsza przedstawia się zdecydowanie lepiej. Silne do słabych stron dodatnie, w stosunku 8/1. Zewnętrznie obszar obojętny, szanse do zagrożeń w stosunku 0/0. Mieszkańcy mają silne poczucie przynależności i tożsamości, opartej na szczególnym dziedzictwie historycznym, przyrodniczym i kulturowym wsi. Zaleca się dalsze kultywowanie owego poczucia przynależności do wspólnoty oraz edukację w tym zakresie zwłaszcza młodego pokolenia, ocalając je przed zapomnieniem korzeni.

6. **WIZJA WSI:** wyobrażenie stanu docelowego wsi, oddaje zbiorowe marzenia i oczekiwania, co do przyszłości, jest realna, bazuje na atutach, nie abstrahuje od barier, wzmacnia czynniki wyróżniające wieś, zawiera dźwignię rozwojową.

Dąbroszyn - cicha spokojna wieś o bogatych korzeniach historycznych, malowniczo położona, pośród lasów, pól i łąk. Unikatowy, odrestaurowany, zabytkowy dwór z pięknym parkiem przyciąga mieszkańców i okolicznych turystów, spragnionych odpoczynku w niezapomnianej scenerii. Wieś wielopokoleniowa, otwarta na nowych mieszkańców, kultywująca tradycje religijne i świeckie. Wiele miejsc rekreacyjno-sportowych sprzyja aktywnemu spędzaniu czasu wolnego, a nowoczesna infrastruktura techniczna poprawia jakość życia.

**„W naszym pięknym parku w Dąbroszynie,
przy śpiewie ptaków czas beztrudno płynie”**



7. PROGRAM KRÓTKO TERMINOWY ODNOWY WSI DĄBROSZYN NA OKRES 24 m-c

Kluczowy problem	Odpowiedź	Propozycje projektu	Czy nas stać na realizację? (tak/nie)		Punktacja	Hierarchia
			Organizacyjnie	Finansowo		
Co nas najbardziej zintegruje	Wspólna zabawa	Festyn rodzinny	Tak	Tak	4+3+4=11	II
Na czym nam najbardziej zależy	Na poprawie warunków miejsc spotkań	Remont i wyposażenie budynku remizy OSP na potrzeby świetlicy wiejskiej	Tak	Nie	5+5+5=15	I
Co nam najbardziej przeszkadza?	Niewystarczająca integracja mieszkańców	Bal karnawałowy dla mieszkańców	Tak	Tak	2+1+1=4	V
Co najbardziej zmieni nasze życie?	Wspólne kultywowanie tradycji	Organizacja tradycyjnych dożynek	Tak	Tak	1+2+2=5	IV
Co nam przyjdzie najłatwiej?	Wspólna praca	Prace porządkowe w parku	Tak	Tak	3+4+3=10	III
Na realizację, jakiego projektu planujemy pozyskać środki zewnętrzne? Z jakich źródeł? <i>(Maksymalnie 3 propozycje uszeregowane według ważności)</i>		Remont i wyposażenie budynku remizy OSP na potrzeby świetlicy wiejskiej – środki z Programu Wielkopolska Odnowa Wsi. 2020+				

8. PROGRAM DŁUGOTERMINOWY ODNOWY WSI - DĄBROSZYN

Wizja wsi (hasłowa): „W naszym pięknym parku w Dąbroszynie, przy śpiewie ptaków czas beztrosko płynie”

I. Plan rozwoju		II. Program rozwoju
1. CELE Co trzeba osiągnąć, aby urzeczywistnić wizję naszej wsi?	2. Co nam pomoże osiągnąć cele? (zasoby, silne strony, szanse)	3. Co nam może przeszkodzić? (słabe strony, zagrożenia)
	ZASOBY których użyjemy ATUTY silne strony i szanse jakie wykorzystamy	BARIERY słabe strony, jakie wycinujemy, zagrożenia, jakich unikniemy
A. TOŻSAMOŚĆ WSI I WARTOŚCI ŻYCIA WIEJSKIEGO		
1. Odrestaurowanie zabytków i miejsc kultu sołectwa	Dwór zabytkowy, park, staw, kapliczka, przydrożne krzyże, środki zewnętrzne, fundusz sołecki, współpraca z gminą, kościoł	1.1 Odbudowa dworu 1.2 Rewitalizacja zabytkowego parku w tym oczyszczenie stawu 1.3 Renowacja zabytkowej bramy 1.4 Oznakowanie cennego drzewostanu 1.5 Odrestaurowanie zabytkowej kapliczki 1.6 Renowacja przydrożnych krzyży

2. Budowanie tożsamości i poczucia wspólnoty	Sala wiejska, stadion sportowy, park dworki, kultywowanie tradycji religijnych i świeckich, aktywni mieszkańcy, fundusz sołecki, środki zewnętrzne	Niewystarczające zaangażowanie mieszkańców, niesprzyjająca aura, niewystarczające środki finansowe	<p>1.7 Wymiana dachu na kościele</p> <p>1.8 Renowacja ołtarzy w kościele</p> <p>2.1 Organizacja tradycyjnych dożynek wiejskich</p> <p>2.2 Wieczór wróżb andrzejkowych</p> <p>2.3 Noc Kupały</p> <p>2.4 Święto topienia Marzanny</p> <p>2.5 Organizacja pielgrzymek do miejsc świętych</p> <p>2.6 Przyjmowanie pielgrzymów zmierzających na Jasną Górę</p> <p>2.7 Sołecki opłatek połączony z jasełkami</p> <p>2.8 Śniadanie wielkanocne połączone z szukaniem wielkanocnych jajeczek przez dzieci</p> <p>2.9 Wielopokoleniowy Bal Choinkowy</p>
--	--	--	---

B. STANDARD ŻYCIA		
<p>1. Poprawa infrastruktury technicznej</p>	<p>Istniejąca infrastruktura dróg gminnych i powiatowych, współpraca z gminą, współpraca z powiatem, środki zewnętrzne</p>	<p>Drogi gminne i powiatowe wymagające remontu, niewystarczająca ilość chodników i oświetlenia ulicznego, duża konkurencja przy pozyskiwaniu środków zewnętrznych, brak kanalizacji i mała ilość przydomowych oczyszczalni ścieków</p> <p>1.1 Poszerzenie i modernizacja drogi powiatowej nr 2900P Dąbroszyn-Pyzdry</p> <p>1.2 Odnowienie nawierzchni drogi powiatowej nr 3241P Dąbroszyn-Czyżew</p> <p>1.3 Budowa chodnika przy drodze gminnej Dąbroszyn-Korea</p> <p>1.4 Położenie nawierzchni bitumicznej na drodze gminnej Dąbroszyn-Korea, łączącej drogę powiatową nr 2900P z drogą gminną</p> <p>1.5 Budowa chodnika przy drodze powiatowej nr 3241P w Kierunku na Czyżew</p> <p>1.6 Utwardzenie nawierzchni na drodze gminnej w Dąbroszynie-Piskorzew</p> <p>1.7 Uzupelnienie oświetlenia przy drodze powiatowej nr 2900P od kościoła w kierunku drogi DK 25</p>

			<p>1.8 Uzupelnienie oswietlenia ulicznego w czesci Dabroszyn-Korea</p> <p>1.9 Budowa przydomowych oczyszczalni sciekow w solectwie</p> <p>1.10 Gazyfikacja wsi</p> <p>1.11 Remont drogi dojazdowej do parku - otaczajacej zespól dworki, laczonej droga powiatowa nr 2900P z droga powiatowa nr 3241P</p> <p>1.12 Wykup dzialki przy skrzyzowaniu drog powiatowych i utworzenie parkingu</p> <p>1.13 Oznakowanie pionowe drog powiatowych i gminnych (tablice teren zabudowany, tablice ostrzegawcze-zwierzeta gospodarskie)</p>
--	--	--	--

<p>2. Poprawa i doposażenie infrastruktury rekreacyjno-sportowej</p>	<p>Stadion, plac zabaw, siłownia zewnętrzna, szkoła podstawowa, środki zewnętrzne, współpraca z gminą, uczestnictwo w programie Wielkopolska Odnowa Wsi 2020+, fundusz sołecki</p>	<p>Niewystarczająco doposażony plac zabaw i siłownia, brak sali sportowej przy szkole, niewystarczające środki finansowe</p>	<p>2.1 Budowa sali sportowej przy szkole podstawowej 2.2 Doposażenie placu zabaw i siłowni zewnętrznej przy stadionie 2.3 Ogrodzenie placu zabaw i siłowni 2.4 Budowa trybun na stadionie 2.5 Doposażenie techniczne obiektu sportowego (piłkochwyty, bramki, siatki itp.) 2.6 Budowa boiska do piłki siatkowej 2.7 Oświetlenie obiektu sportowego 2.8 Remont i wyposażenie budynku remizy OSP na potrzeby świetlicy wiejskiej 2.9 Doposażenie sali w krzesła stoły, sprzęt multimedialny</p>
<p>3 Rozbudowa i doposażenie infrastruktury społecznej z poprawą bezpieczeństwa</p>	<p>Sala wiejska, OSP, duży nacisk na OZE, środki zewnętrzne, współpraca z gminą, fundusz sołecki</p>	<p>Niewystarczające środki zewnętrzne, sala wymagająca gruntownego remontu, przestarzały wóz strażacki</p>	<p>3.1 Wymiana instalacji elektrycznej w sali wiejskiej 3.2 Wymiana podłóg i sufitów w sali wiejskiej</p>

			<p>3.3 Wymiana instalacji CO w sali wiejskiej</p> <p>3.4 Montaż instalacji fotowoltaicznej na świetlicy wiejskiej</p> <p>3.5 Remont kuchni sali wiejskiej i doposażenie w sprzęt AGD</p> <p>3.6 Zakup wozu strażackiego</p> <p>3.7 Doposażenie OSP w sprzęt ratowniczo-gaśniczy</p>
C.JAKOŚĆ ŻYCIA			
<p>1. Poprawa stanu integracji społecznej</p>	<p>Sala wiejska, fundusz sołecki, aktywni mieszkańcy, środki zewnętrzne</p>	<p>Niewystarczające zaangażowanie mieszkańców, niewystarczające środki finansowe, niesprzyjająca aura, niewystarczający odzew na proponowaną ofertę</p>	<p>1.1 Organizacja festynów rodzinnych</p> <p>1.2 Organizacja majówek sołeckich</p> <p>1.3 Organizacja kuligu i bitwy na śnieżki</p> <p>1.4 Wspólne pieczenie kielbasek przy ognisku</p> <p>1.5 Dzień Dziecka</p> <p>1.6 Dzień Babci i Dziadka</p>

			<p>1.7 Dzień Kobiet</p> <p>1.8 Dzień Mężczyzny</p> <p>1.9 Sołeckie Walentynki</p> <p>1.10 Pinball sołecki</p>
<p>2. Zwiększenie oferty rekreacyjno-sportowej</p>	<p>Stadion, dukty leśne, Klub Sportowy, OSP, współpraca z ościennymi sołectwami, świetlica wiejska</p>	<p>Niewystarczające zaangażowanie mieszkańców, niewystarczające środki finansowe, niesprzyjająca aura, niewystarczający odzew na proponowaną ofertę</p>	<p>2.1 Zawody oldbojów</p> <p>2.2 Rajd rowerowy</p> <p>2.3 Wspólne piesze wędrówki po okolicy</p> <p>2.4 Ligowe rozgrywki sportowe</p> <p>2.5 Turniej siatkówki i piłki plażowej</p> <p>2.6 Turniej tenisa stołowego</p> <p>2.7 Turniej szachów i warcabów</p> <p>2.8 Turniej gier komputerowych</p>
<p>3. Zwiększenie oferty edukacyjnej</p>	<p>Klub Sportowy, OSP, współpraca z gminą, świetlica wiejska, szkoła podstawowa</p>	<p>Niewystarczające zaangażowanie mieszkańców, niewystarczające środki finansowe</p>	<p>3.1 Kurs kulinarny</p> <p>3.2 Kurs komputerowy dla mieszkańców</p> <p>3.3 Kurs tańca</p> <p>3.4 Kurs samoobrony</p>





			<p>3.5 Kurs Pierwszej pomocy</p> <p>3.6 Aerobik dla mieszkańców</p> <p>3.7 Wyjazdowa nauka pływania</p>
<p>D. BYT</p>			
<p>1. Poprawa warunków bytowych mieszkańców i promocja wsi</p>	<p>Świetlica wiejska, szkoła podstawowa, ośrodek rolnicy, fundusz sołecki, dostęp do internetu, Grupa Odnowy Wsi</p>	<p>Niewystarczające środki finansowe, brak strony www sołectwa, niewystarczające zainteresowanie proponowaną ofertą</p>	<p>1.1 Opracowanie logo sołectwa</p> <p>1.2 Zakup gadżetów promocyjnych z logo sołectwa (koszulki, kubki, długopisy itp.)</p> <p>1.3 Utworzenie strony internetowej sołectwa</p> <p>1.4 Montaż witaczy</p> <p>1.5 Wydanie widokówek/ folderów promocyjnych</p> <p>1.6 Szkolenia dla rolników z zakresu obsługi maszyn</p> <p>1.7 Szkolenia z zakresu pozyskiwania i rozliczania środków zewnętrznych</p> <p>1.8 Zbiórki i sprzedaż surowców wtórnych oraz kasztanów</p>

PLAN DŁUGOTERMINOWY zawiera opis planowanych zadań inwestycyjnych i przedsięwzięć aktywizujących społeczność lokalną w okresie 5 lat od dnia przyjęcia odnowy miejscowości, w kolejności wynikającej z przyjętych priorytetów rozwoju wsi. Plan ten powinien obejmować i wykorzystywać atuty oraz zasoby wsi eliminując bariery zewnętrzne i wewnętrzne.

Analiza potencjału, analiza SWOT, wizja, plan długo i krótkoterminowy (elementy strategii) należy sukcesywnie - w miarę potrzeb aktualizować, uzupełniać i rozszerzać. Wszelkie zmiany dokonywane w analizach skutkują automatycznie koniecznością wprowadzenia zmian w pozostałych elementach strategii.

*Plan ten jest ambitny,
Trudny, my to wiemy.
Lecz my też ambitni,
Więc... zrealizujemy.
Małymi kroczkami
Tip topem do celu,
Bo takim sposobem
Dochodziło wielu.
Mamy chęć, to podstawa.
Wiemy jak i co.
I jak w tej piosence:
„Bo jak nie my, to kto?”*

Podpisy przedstawicieli Grupy Odnowy Wsi – Dąbroszyn
uczestniczących w przygotowaniu dokumentu:

Imię i Nazwisko	Podpis
MAREK MIZERSKI	
TOMASZ DREWNIACKI	
ŚWIERCZYŃSKI ZENON	
Jan Droiński	

Podpisy moderatorów odnowy wsi:

Ewa Jankowiak



Mirosława Woźniak



Przedstawiciele Grupy Odnowy Wsi – Dąbroszyn
uczestniczący w przygotowaniu dokumentu:

1. Marek Mizerski
2. Tomasz Drewniacki
3. Zenon Świerczyński
4. Jan Dropiński

Moderatorzy odnowy wsi:

1. Ewa Jankowiak
2. Mirosława Woźniak

PRZEWODNICZĄCY RADY MIEJSKIEJ
w RYCHWALE

Roman Drewniacki