








na podstawie Map topograficznych 1:100 000, WZKart - 1995

# OPRACOWANIE EKOFIZJOGRAFICZNE gmina RYCHNÓW

Tło przyrodnicze

1:100 000



-  **OBSZAR SPECJALNEJ OCHRONY PTAKÓW "DOLINA ŚRODKOWEJ WARTY" (PLB 300002) oraz SPECJALNY OBSZAR OCHRONY SIEDLIISK "OSTOJA NADWARCIAŃSKA" (PLH 300009) w systemie NATURA 2000, KRAJOWY KORYTARZ EKOLOGICZNY rz. WARTY w systemie ECINET - PL oraz CHRONIONE STRUKTURY WODONOŚNE CZWARTORZĘDU (GZWP 150 - PRADOLINA WARSZAWSKO - BERLIŃSKA), OBJĘTE REŻIMEM WYSOKIEJ OCHRONY (OWO)**
-  **OBSZARY CHRONIONEGO KRAJOBRAZU: ŻŁOTOGÓRSKI I PYZDRSKI**
-  **GLÓWNE KORYTARZE EKOLOGICZNE GMINY (DOLIN: POWY, CZARNEJ STRUGI I STRUGI ZARZEWSKIEJ)**
-  **WIĘKSZE POLA WYDMOWE**
-  **CHRONIONE STRUKTURY WODONOŚNE W UTWORACH KREDOWO - TRZECIORZĘDOWYCH (GZWP 151 - ZBIORNIK TUREK-KONIN-KOŁO), OBJĘTE REŻIMEM WYSOKIEJ OCHRONY (OWO)**
-  **ŻŁOŻE WĘGLA BRUNATNEGO (O/PIASKI)**
-  **GLÓWNY SEKTOR NAWIETRZANIA**