

**ZMIANA MIEJSCOWEGO PLANU ZAGOSPODAROWANIA
PRZESTRZENNEGO GMINY I MIASTA RYCHWAŁ
ETAP XIV CZĘŚĆ A**


SKALA 1:1000



ZAŁĄCZNIK NR 1

DO UCHWAŁY RADY MIEJSKIEJ W RYCHWALE NR XXXIX/259/17 Z DNIA 22 LISTOPADA 2017 R.


WYRYS ZE STUDIUM UWARUNKOWAŃ I KIERUNKÓW ZAGOSPODAROWANIA
PRZESTRZENNEGO GMINY RYCHWAŁ
SKALA 1 : 10 000

 OZNACZENIE GRANIC OBSZARU
OBJĘTEGO ZMIANĄ PLANU
MIEJSCOWEGO




OZNACZENIA

 GRANICA OBSZARU OBJĘTEGO PLANEM

 LINIE ROZGRANICZAJĄCE TERENY O RÓŻNYM PRZEZNACZENIU I RÓŻNYCH ZASADACH
ZAGOSPODAROWANIA

 NIEPRZEKRACZALNE LINIE ZABUDOWY

 **1MN/U** TERENY ZABUDOWY MIESZKANIOWEJ JEDNORODZINNEJ Z DOPUSZCZENIEM
ZABUDOWY USŁUGOWEJ

