



**ZMIANA MIEJSCOWEGO PLANU ZAGOSPODAROWANIA PRZESTRZENNEGO GMINY I MIASTA RYCHWAŁ ETAP XII SKALA 1:1000**

WYRYS ZE STUDIUM UWARUNKOWAŃ I KIERUNKÓW ZAGOSPODAROWANIA PRZESTRZENNEGO GMINY RYCHWAŁ SKALA 1 : 10 000

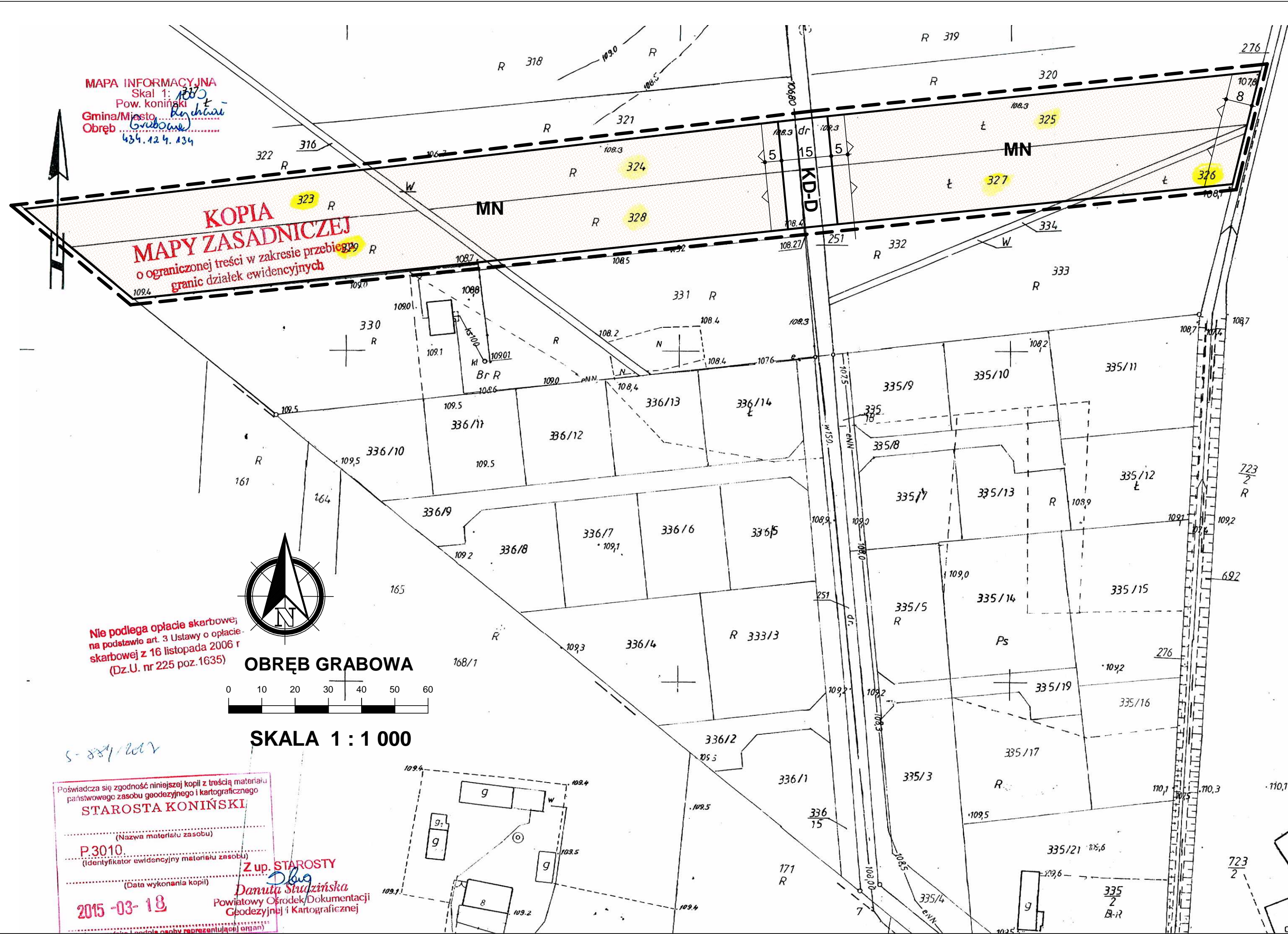


OZNACZENIE GRANIC OBSZARU OBJĘTEGO ZMIANĄ PLANU MIEJSCOWEGO




**OZNACZENIA**

- GRANICA OBSZARU OBJĘTEGO PLANEM
- LINIE ROZGRANICZAJĄCE TERENY O RÓŻNYM PRZEZNACZENIU I RÓŻNYCH ZASADACH ZAGOSPODAROWANIA
- NIEPRZEKRACZALNA LINIA ZBUDOWY
- MN** TERENY ZABUDOWY MIESZKANIOWEJ JEDNORODZINNEJ
- KD-D** TERENY DRÓG PUBLICZNYCH KLASY DROGI DOJAZDOWEJ



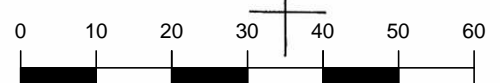
MAPA INFORMACYJNA  
Skala 1:1000  
Pow. koniński  
Gmina/Miasto Rychnów  
Obręb Grabowa  
434.124.134

**KOPIA  
MAPY ZASADNICZEJ**  
o ograniczonej treści w zakresie przebiegu  
granic działek ewidencyjnych



Nie podlega opłacie skarbowej;  
na podstawie art. 3 Ustawy o opłacie  
skarbowej z 16 listopada 2006 r  
(Dz.U. nr 225 poz. 1635)

**OBRĘB GRABOWA**



**SKALA 1 : 1 000**

Poświadczam zgodność niniejszej kopii z treścią materiału państwowego zasobu geodezyjnego i kartograficznego  
**STAROSTA KONIŃSKI**  
(Nazwa materiału zasobu)  
**P.3010**  
(Identyfikator ewidencyjny materiału zasobu)  
Z up. STAROSTY  
**Danuta Stuzińska**  
Powiatowy Ośrodek Dokumentacji  
Geodezyjnej i Kartograficznej  
**2015-03-18**  
(Data wykonania kopii)

ZMIANA MIEJSCOWEGO PLANU ZAGOSPODAROWANIA PRZESTRZENNEGO GMINY I MIASTA RYCHWAŁ ETAP XII	
RYSUNEK MIEJSCOWEGO PLANU ZAGOSPODAROWANIA PRZESTRZENNEGO	
Opracował zespół projektowy: Główny projektant: mgr inż. arch. Aleksandra Wojciechowska Projektant: mgr inż. arch. Nikodem Wojciechowski	
Załącznik nr 6 do uchwały Rady Miejskiej w Rychnowie nr XIII/80/15 z dnia 6 listopada 2015 r.	SKALA 1:1000