
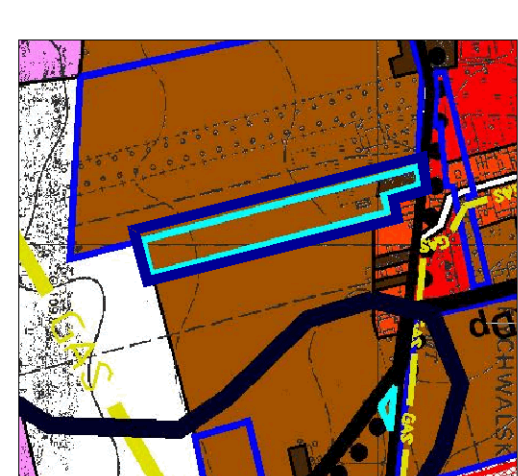





ZMIANA MIEJSCOWEGO PLANU
ZAGOSPODAROWANIA PRZESTRZENNEGO
GMINY I MIASTA RYCHWAŁ W ZAKRESIE
WYBRANYCH TERENÓW - ETAP XI
ZŁĄCZENIE GRAFICZNY NR 28 DO UCHWAŁY NR LUB389/14
RADY MIEJSKIEJ W RYCHWALE Z DNIA 4 WRZEŚNIA 2014 ROKU








WYRYS ZE STUDIUM UWARUNKOWAN
I KIERUNKÓW ZAGOSPODAROWANIA
PRZESTRZENNEGO GMINY I MIASTA
RYCHWAŁ UCHWAŁONEGO UCHWAŁĄ
NR L1373/14 RADY MIEJSKIEJ W RYCHWALE
Z DNIA 30 CZERWCA 2014 ROKU

 GRANICA OBSZARU OBJĘTEGO
ZMIANĄ PLANU



 TERENY ZABUDOWY MIESZKANIOWEJ JEDNORODZINNEJ
Z DOPUSZCZENIEM UŻYTKU STANOWISKA SPRZĘDZIC
GOSPODARSTWA WYKONCZĄCZĄCEGO
 TERENY ZABUDOWY MIESZKANIOWEJ JEDNORODZINNEJ
PRZEZ PRZEZNACZENIE W TYM OBSZARZE WYKONCZĄCZĄCE
MIESZKANIE I NIELEŚNE
 OBRĘB GMINNE - UZUPELNIACI WYKONCZĄCZĄCE STANOWIA GRANICE
OBSZARU NA ODRĘBIE WYKONCZĄCZĄCE WYKONCZĄCZĄCE
KONSTRUKCJA DROG GMINNYCH (TĘS WYKONCZĄCZĄCE)

OZNACZENIA OBOWIĄZUJĄCE:

-  GRANICA OBSZARU OBJĘTEGO PLANEM
-  LINIE ROZGRANICZAJĄCE TERENY O RÓŻNYM PRZEZNACZENIU
LUB RÓŻNYCH ZASADACH ZAGOSPODAROWANIA
-  NIERZĘKACZALNE LINIE ZABUDOWY
-  MN TERENY ZABUDOWY MIESZKANIOWEJ JEDNORODZINNEJ
-  KDW TERENY DROG WEWNĘTRZNYCH

OZNACZENIA INFORMACYJNE:

- DG OZNACZENIE DROGI GMINNEJ
-  LINIE WYMIAROWE

**OBREB
RYCHWAŁ**

