


**ZMIANA MIEJSCOWEGO PLANU ZAGOSPODAROWANIA PRZESTRZENNEGO GMINY I MIASTA RYCHNÓW W ZAKRESIE WYBRANYCH TERENÓW - ETAP XI**  
ZŁĄCZNIK GRAFICZNY NR 22 DO UCHWAŁY NR L13/39/14 RADY MIEJSKIEJ W RYCHNÓWIE Z DZIAŁA 30 CZERWCA 2014 ROKU



WRYKS ZE STUDIUM UMARUNKOWAN I KIERUNKÓW ZAGOSPODAROWANIA PRZESTRZENNEGO GMINY I MIASTA RYCHNÓW UCHWAŁONEGO UCHWAŁĄ NR L13/31/14 RADY MIEJSKIEJ W RYCHNÓWIE Z DZIAŁA 30 CZERWCA 2014 ROKU

GRANICA OBSZARU OBJĘTEGO ZMIANĄ PLANU



TERENY ZABUDOWY MIESZKANOWEJ JEDNORODZINNEJ Z DOPUSZCZENIEM USŁUG ISTNIEJĄCE/PROJEKTOWANE  
 GRANICE OBSZARÓW, DLA KTÓRYCH GMINA ZAMIERZA SPORZĄDZIĆ ZMIANĘ MIEJSCOWEGO PLANU ZAGOSPODAROWANIA PRZESTRZENNEGO, W TYM OBSZARY WYMAGAJĄCE ZMIANY PRZEZNACZENIA GRUNTÓW ROLNYCH I LEŚNYCH NA CELE NIEROLNICZE I NIELEŚNE

**OZNACZENIA OBOWIĄZUJĄCE:**

GRANICA OBSZARU OBJĘTEGO PLANEM

LINIE ROZGRANICZAJĄCE TERENY O RÓŻNYM PRZEZNACZENIU LUB RÓŻNYCH ZASADACH ZAGOSPODAROWANIA

NIEPRZEKRACZALNE LINIE ZABUDOWY

**MN**  
TERENY ZABUDOWY MIESZKANOWEJ JEDNORODZINNEJ

**KDL**  
TERENY DRÓG PUBLICZNYCH KLASY DRÓGI LOKALNEJ

**KDW**  
TERENY DRÓG WEWNĘTRZNYCH

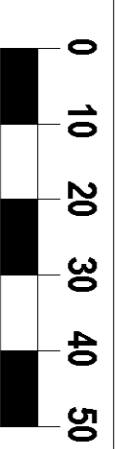
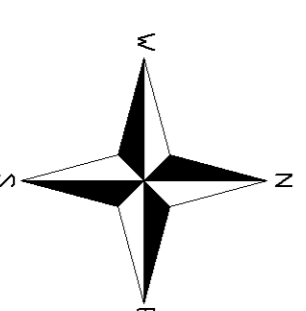
**OZNACZENIA INFORMACYJNE:**

**DG**  
OZNACZENIE DRÓGI GMINNEJ

**15 kV**  
PAS TECHNOLOGICZNY WZDŁUŻ NAPOWIETRZNEJ LINII ELEKTROENERGETYCZNEJ ŚREDNIEGO NAPIĘCIA 15 kV

**6**  
LINIE WYMIAROWE

**OBRĘB**  
**BIAŁA PANIENSKA**



SKALA 1:1000