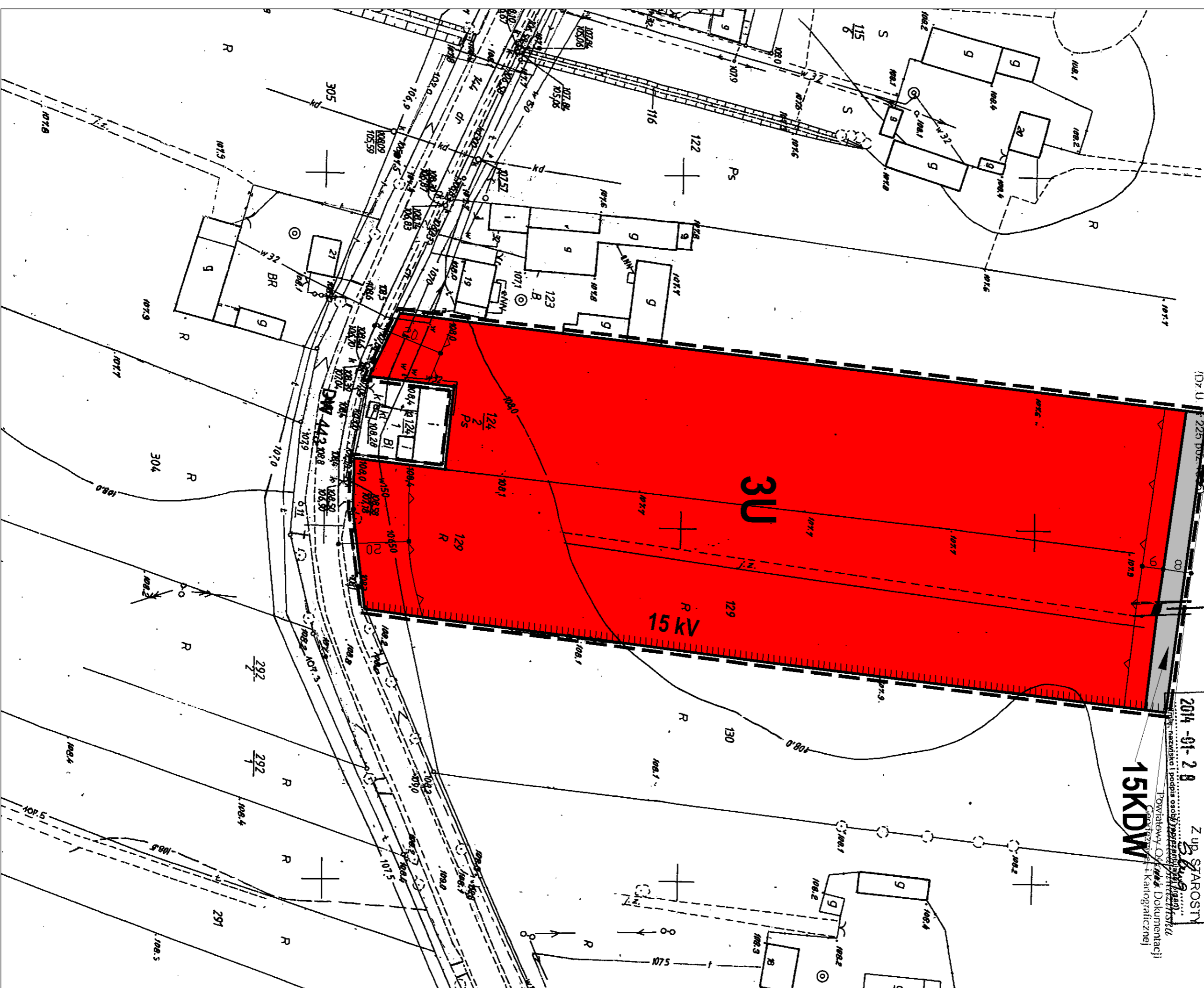



nie podlega opłacie skarbowej
na podstawie art. 3 Ustawy o opłacie
skarbowej z 4.6. listopada 2006 r.
(Dz. U. 22.9 poz. 182)

5-5661 Gdly
Poważam się zgodzić niniejszej kopii z treścią materiału
Pomiarowego zasobu geodezyjnego i mapy
STAROSTA KONIŃSKI
(nazwa nadawcy zasobu)
P.3010
(identyfikator ewidencyjny materiału zasobu)
(cała wywołana kopia)

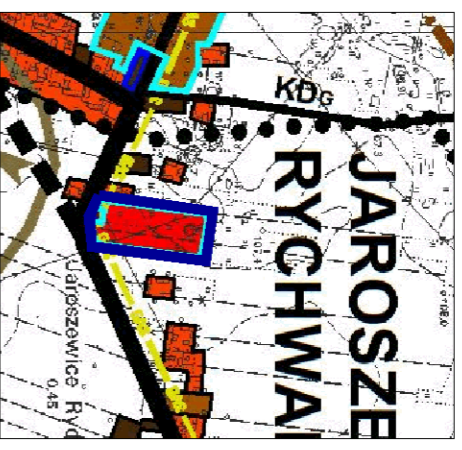
2014-01-28 Z UP. STAROSTY
Jaroszewice Rychna
Towarzystwo Ogólnokrajowe Dokumentacji
Geodezyjnej i Kartograficznej


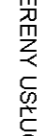



**ZMIANA MIEJSCOWEGO PLANU
ZAGOSPODAROWANIA PRZESTRZENNEGO
GMINY I MIASTA RYCHWAŁ W ZAKRESIE
WYBRANYCH TERENÓW - ETAP XI
ZAŁĄCZNIK GRAFICZNY NR 15 DO UCHWAŁY NR LII/389/14
RADY MIEJSKIEJ W RYCHWALE Z DNIA 4 WRZEŚNIA 2014 ROKU**




WYRYS ZE STUDIUM UWARUNKOWAŃ
I KIERUNKÓW ZAGOSPODAROWANIA
PRZESTRZENNEGO GMINY I MIASTA
RYCHWAŁ UCHWAŁONEGO UCHWAŁĄ
NR L/373/14 RADY MIEJSKIEJ W RYCHWALE
Z DNIA 30 CZERWCA 2014 ROKU



-  TERENY USŁUG ISTNIEJĄCE/PROJEKTOWANE
-  GRANICE OBSZARÓW, DLA KTÓRYCH GMINA ZAMIERZA SPORZĄDZIĆ ZMIANĘ MIEJSCOWEGO PLANU ZAGOSPODAROWANIA PRZESTRZENNEGO, W TYM OBSZARY WYMAGAJĄCE ZMIANY PRZEZNACZENIA GRUNTÓW ROLNYCH I LEŚNYCH NA CELE NIEROLNICZE I INIEJSNE
-  GRANICA OBSZARU OBJĘTEGO ZMIANĄ PLANU

OZNACZENIA OBOWIĄZUJĄCE:

-  GRANICA OBSZARU OBJĘTEGO PLANEM
 -  LINIE ROZGRANICZAJĄCE TERENY O RÓŻNYM PRZEZNACZENIU LUB RÓŻNYCH ZASADACH ZAGOSPODAROWANIA
 -  NIEPRZEKRACZALNE LINIE ZABUDOWY
 -  TERENY ZABUDOWY USŁUGOWEJ
 -  TERENY DRÓG WEWNĘTRZNYCH
- OZNACZENIA INFORMACYJNE:**
-  DW 443 OZNACZENIE DROGI WOJEWÓDZKIEJ
 -  5 LINIE WYMIAROWE

**OBRĘB
JAROSZEWICE
RYCHWAŁSKIE**

