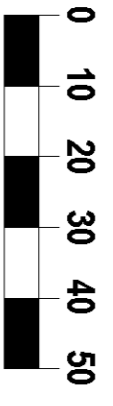
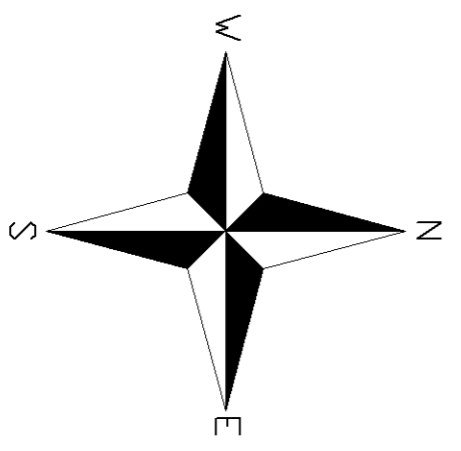
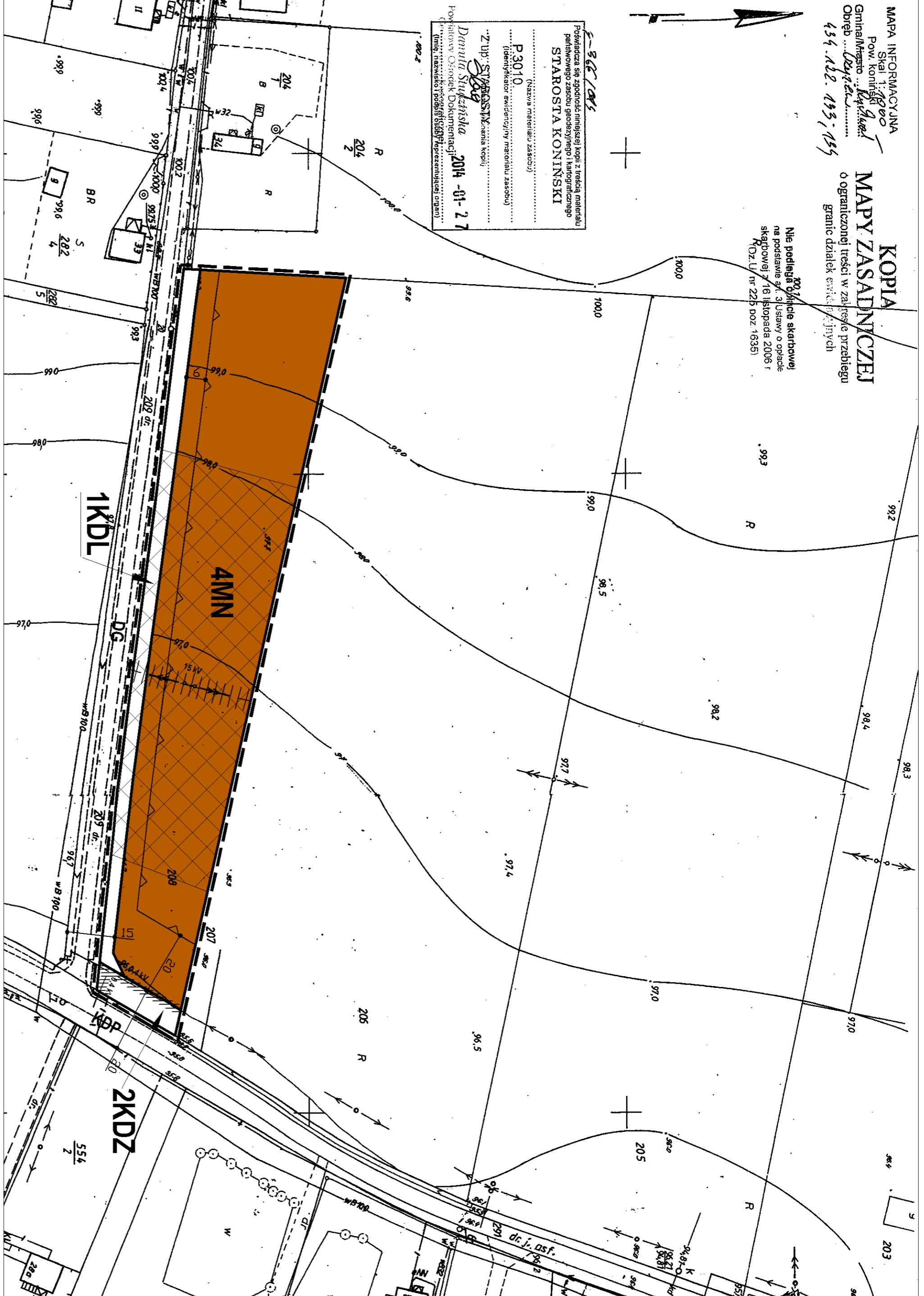


Nie podlega Opinie skarbowej
na podstawie Art. 3 Ustawy o opisie
skarbowej z 16 listopada 2006 r.
Roz. U. nr 225 poz. 1635)

**KOPIA
MAPY ZASADNICZEJ**
o ograniczonej treści w zakresie przbiegu
granic działek ewidencyjnych


Podawca się zgodność niniejszej kopii z treścią materiału
paleograficznego zasobu geodezyjnego, kartograficznego
STAROSTA KONIŃSKI
P.3010
Z. UP. STAROSTA ...
Dariusz Szułczyński 2014-01-27
Powiatowy Chorobek Dokumentacji 2014-01-27
(Tytuł, zakres i podział dokumentacji)



SKALA 1:1000

**OBRĘB
CZYŻEW**

**ZMIANA MIEJSCOWEGO PLANU
ZAGOSPODAROWANIA PRZESTRZENNEGO
GMINY I MIASTA RYCHWAŁ W ZAKRESIE
WYBRANYCH TERENÓW - ETAP XI
ZAŁĄCZNIK GRAFICZNY NR 2 DO UCHWAŁY NR LIII/389/14
RADY MIEJSKIEJ W RYCHWALE Z DNIA 4 WRZEŚNIA 2014 ROKU**



**WYRYS ZE STUDIUM UWARUNKOWAŃ
I KIERUNKÓW ZAGOSPODAROWANIA
PRZESTRZENNEGO GMINY I MIASTA
RYCHWAŁ UCHWAŁONO UCHWAŁĄ
NR LIII/314 RADY MIEJSKIEJ W RYCHWALE
Z DNIA 30 CZERWCA 2014 ROKU**



- GRANICA OBSZARU OBJĘTEGO ZMIANĄ PLANU
- TERENY ZABUDOWY MIESZKANIOWEJ JEDNORODZINNEJ
- GRANICE OBSZARÓW OBLIĘTYCH GMINĄ, ZAMIECZA SPÓRZĄDZIC ZMIANĘ MIEJSCOWEGO PLANU ZAGOSPODAROWANIA PRZESTRZENNEGO, W TYM OBSZARY WYMAGAJĄCE ZMIANY PRZEZNACZENIA GRUNTÓW ROLNYCH I LESNYCH NA CELE NIEROLNICZE I NIELEŚNE
- STREFA OCHRONY STANOWISK ARCHEOLOGICZNYCH (OBSZAR WYSTĘPOWANIA NIERUCHOMOŚCI ZBYTKOWYCH ARCHEOLOGICZNYCH IZW STANOWISK ARCHEOLOGICZNYCH)
- DROGI POWIATOWE - PODSTAWOWY UKŁAD DROGOWY
- DROGI GMINNE - UZUPEŁNIACZY UKŁAD DROGOWY (STANOWIA GRANICE OBSZARÓW, NA KTÓRYCH BĘDĄ ROZMIESZCZONE INWESTYCJE CELE PUBLICZNEGO O ZNAČENIU LOKALNYM I ROZDZIELNIE JAKO BUDOWA MODERNIZACJA DRÓG GMINNYCH (TEGO WYMAGAJĄCYCH))

OZNACZENIA OBOWIĄZUJĄCE:

- GRANICA OBSZARU OBJĘTEGO PLANEM
- LINIE ROZGRANICZAJĄCE TERENY O RÓŻNYM PRZEZNACZENIU LUB RÓŻNYCH ZASADACH ZAGOSPODAROWANIA
- NIEPRZEKACZALNE LINIE ZABUDOWY
- MIN**
TERENY ZABUDOWY MIESZKANIOWEJ JEDNORODZINNEJ
- KDZ**
TERENY DRÓG PUBLICZNYCH KLASY DRÓGI ZBIORCZEJ
- KDL**
TERENY DRÓG PUBLICZNYCH KLASY DRÓGI LOKALNEJ
- STREFA OCHRONY KONSERWATORSKIEJ ZE WIDENCJONOWANYCH STANOWISK ARCHEOLOGICZNYCH

OZNACZENIA INFORMACYJNE:

- KDP**
OZNACZENIE DRÓGI POWIATOWEJ
- DG**
OZNACZENIE DRÓGI GMINNEJ
- 15kV**
PAS TECHNOLOGICZNY WZDŁUŻ NAPOWIETRZNEJ LINII ELEKTROENERGETYCZNEJ ŚREDNIEGO NAPIĘCIA 15 kV
- 15kV**
LINIE WYMIAROWE