

KOPIA

MAPY ZASADNICZEJ

o granicznej treści w zakresie archeologii
i górnictwa

Nika, podlega opłacie skarbowej
na podstawie art. 3 Ustawy o opłacie
skarbowej z 16 listopada 2006 r.
AKOZ-U, nr 225 poz. 1635)

MAPA INFORMACYJNA

Skala 1:1000


Pow. Konin, Powiat Konin

Gmina/Miasto: Powiat Konin

Obwód ... Powiat Konin




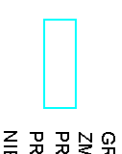
ZMIANA MIEJSCOWEGO PLANU
ZAGOSPODAROWANIA PRZESTRZENNEGO
GMINY I MIASTA RYCHWAŁ W ZAKRESIE
WYBRANYCH TERENÓW - ETAP X
ZAŁĄCZNIK GRAFICZNY NR 5B DO UCHWAŁY NR L/1373/14
RADY MIEJSKIEJ W RYCHWALE Z DNIA 4 WRZEŚNIA 2014 ROKU



WYRYS ZE STUDIUM UWARUNKOWAŃ
I KIERUNKÓW ZAGOSPODAROWANIA
PRZESTRZENNEGO GMINY I MIASTA
RYCHWAŁ UCHWAŁONEGO UCHWAŁĄ
NR L/1373/14 RADY MIEJSKIEJ W RYCHWALE
Z DNIA 30 CZERWCA 2014 ROKU

 GRANICA OBSZARU OBJĘTEGO
ZMIANĄ PLANU


 TERENY ZABUDOWY MIESZKANIOWEJ JEDNORODZINNEJ
Z DOPUSZCZENIEM USŁUG ISTNIEJĄCE/PROJEKTOWANE

 GRANICE OBSZARÓW, DLA KTÓRYCH GMINA ZAMIERZA SPORZĄDZIĆ
ZMIANY MIEJSCOWEGO PLANU ZAGOSPODAROWANIA
PRZESTRZENNEGO, W TYM OBSZARY WYMAGAJĄCE ZMIANY
PRZEZNACZENIA GRUNTÓW ROLNYCH I LEŚNYCH NA CELE
NIEROLNICZE I NIELEŚNE


 GRANICE UDOKUMENTOWANYCH ŻŁÓŻ KOPALIN




OZNACZENIA OBOWIAZUJĄCE:

 GRANICA OBSZARU OBJĘTEGO PLANEM


 LINIE ROZGRANICZAJĄCE TERENY O RÓŻNYM
PRZEZNACZENIU LUB RÓŻNYCH ZASADACH
ZAGOSPODAROWANIA

 NIEPRZEKRACZALNE LINIE ZABUDOWY

 MN
TERENY ZABUDOWY MIESZKANIOWEJ JEDNORODZINNEJ

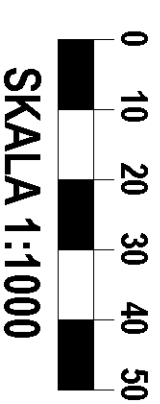
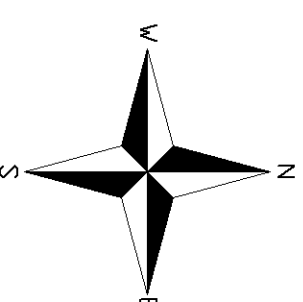
OZNACZENIA INFORMACYJNE:

 0,4 kV
PAS TECHNOLOGICZNY WZDŁUŻ NAPOWIETRZNEJ
LINII ELEKTROENERGETYCZNEJ NISKIEGO NAPIĘCIA 0,4 kV

 GRANICE WYSTĘPOWANIA UDOKUMENTOWANYCH ŻŁÓŻ KOPALIN

 LINIE WYMIAROWE

OBRĘB
MODLIBOGOWICE



SKALA 1:1000