





**ZMIANA MIEJSCOWEGO PLANU  
ZAGOSPODAROWANIA PRZESTRZENNEGO  
GMINY I MIASTA RYCHWAŁ W ZAKRESIE  
WYBRANYCH TERENÓW - ETAP X  
ZAŁĄCZNIK GRAFICZNY NR 1 DO UCHWAŁY NR LIII/388/14  
RADY MIEJSKIEJ W RYCHWALE Z DNIA 4 WRZEŚNIA 2014 ROKU**


**WYRYS ZE STUDIUM UWARUNKOWAŃ  
I KIERUNKÓW ZAGOSPODAROWANIA  
PRZESTRZENNEGO GMINY I MIASTA  
RYCHWAŁ UCHWAŁONEGO UCHWAŁĄ  
NR L/373/14 RADY MIEJSKIEJ W RYCHWALE  
Z DNIA 30 CZERWCA 2014 ROKU**



 **GRANICA OBSZARU OBJĘTEGO  
ZMIANĄ PLANU**


 TERENY ZABUDOWY MIESZKANOWEJ, JEDNORODZINNEJ  
Z DOPUSZCZENIEM USŁUG ISTNIEJĄCYCH I PROJEKTOWANE  
 GRANICE UDOKUMENTOWANYCH ZŁÓŻ KOPALIN  
 DRÓGI GMINNE - UZUPELNIACZY UKŁAD DROGOWY (STANOWIA  
GRANICE OBSZARÓW, NA KTÓRYM BĘDĄ ROZMIESZCZONE  
INWESTYJCJE CEŁU PUBLICZNEGO O ZNACZENIU LOKALNYM  
ROZLIWIANIE JAKO BUDOWA I MODERNIZACJA DRÓG GMINNYCH  
TEGO WYMAGAJĄCYCH)  
 GRANICE OBSZARÓW, DLA KTÓRYCH GMINA ZAMIERZA SPORZĄDZIĆ  
ZMIANY MIEJSCOWEGO PLANU ZAGOSPODAROWANIA  
PRZESTRZENNEGO W TYM OBSZARZE WYMAGAJĄCE ZMIANY  
PRZEZNACZENIA GRUNTÓW ROLNYCH I LEŚNYCH NA CELE  
NIEROLIWICZE I NIELEŚNE

**OZNACZENIA OBOWIĄZUJĄCE:**

 GRANICA OBSZARU OBJĘTEGO PLANEM

 LINIE ROZGRANICZAJĄCE TERENY O RÓŻNYM PRZEZNACZENIU  
LUB RÓŻNYCH ZASADACH ZAGOSPODAROWANIA

 NIEPRZEKRACZALNE LINIE ZABUDOWY

 **MIN**  
TERENY ZABUDOWY MIESZKANOWEJ JEDNORODZINNEJ

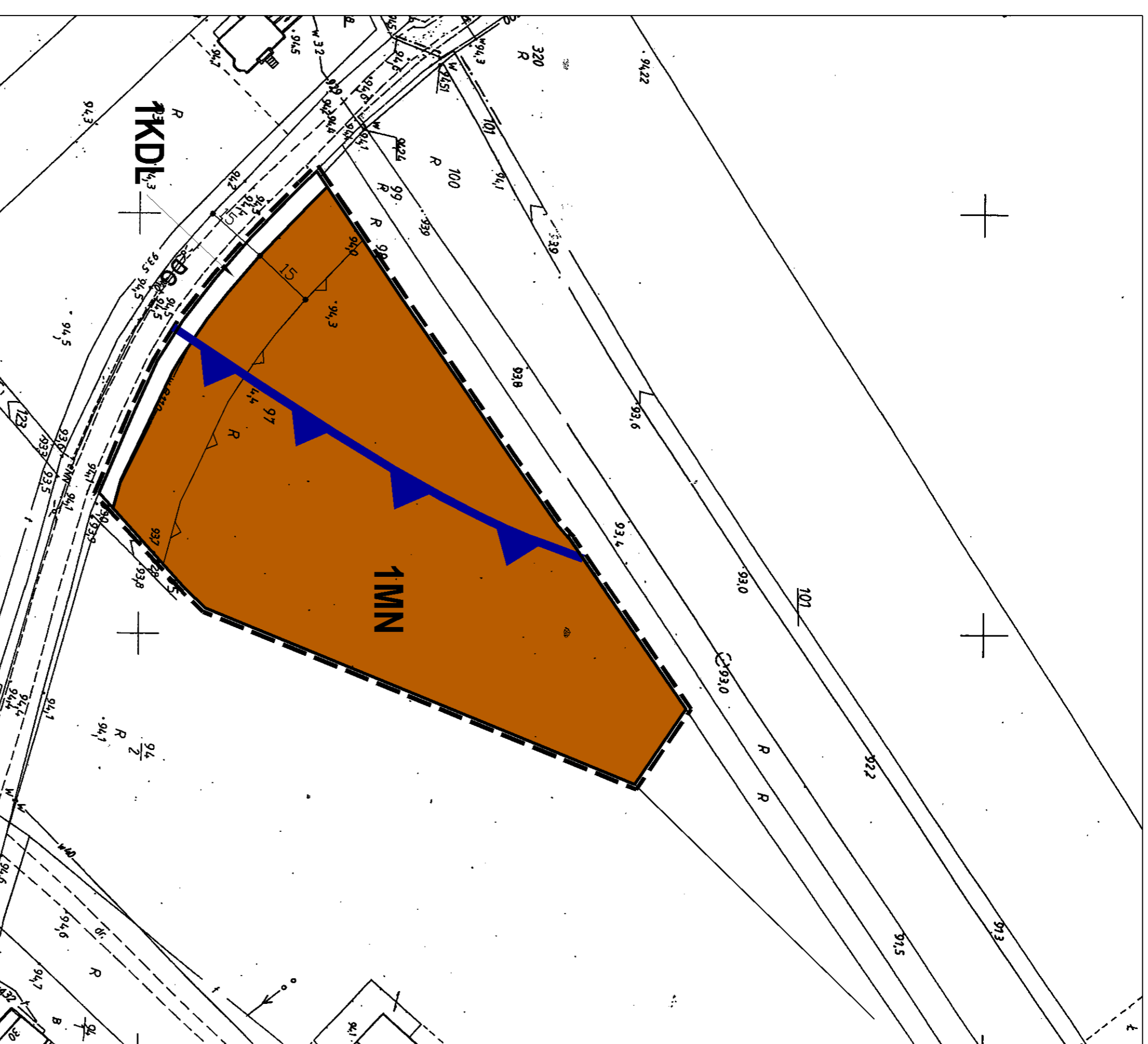
 **KDL**  
TERENY DRÓG PUBLICZNYCH KLASY DRÓGI LOKALNEJ

**OZNACZENIA INFORMACYJNE:**

 GRANICA WYSTĘPOWANIA UDOKUMENTOWANYCH ZŁÓŻ KOPALIN

 **DG**  
OZNACZENIE DRÓGI GMINNEJ

 **15**  
LINIE WYMIAROWE



**OBRĘB  
KUCHARY KOŚCIELNE**

