


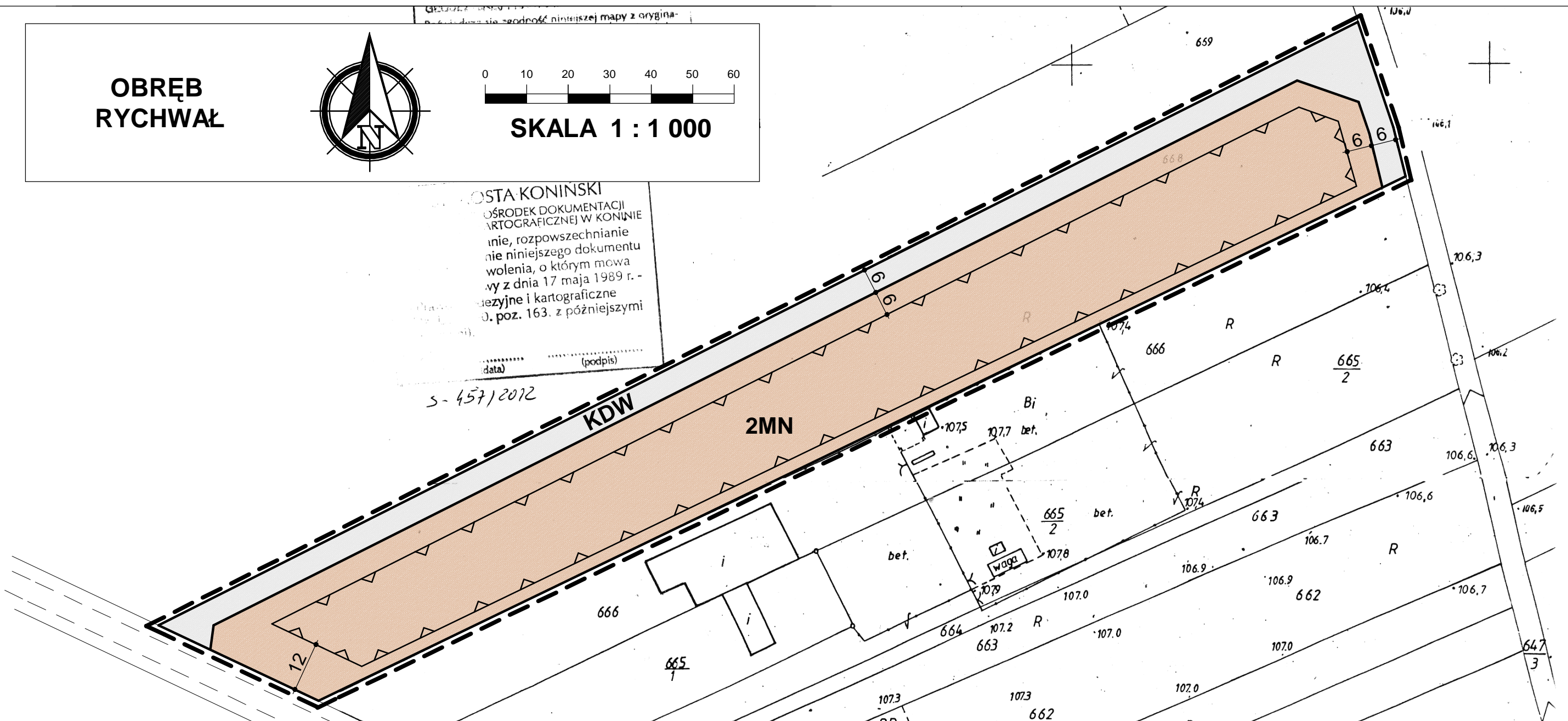
OBRĘB RYCHWAŁ



0 10 20 30 40 50 60
SKALA 1 : 1 000

OSTA KONINSKI
 OŚRODEK DOKUMENTACJI
 KARTOGRAFICZNEJ W KONINIE
 nie, rozpowszechnianie
 nie niniejszego dokumentu
 wolenia, o którym mowa
 wy z dnia 17 maja 1989 r. -
 ezyjne i kartograficzne
 . poz. 163. z późniejszymi

S-457/2012



OZNACZENIA

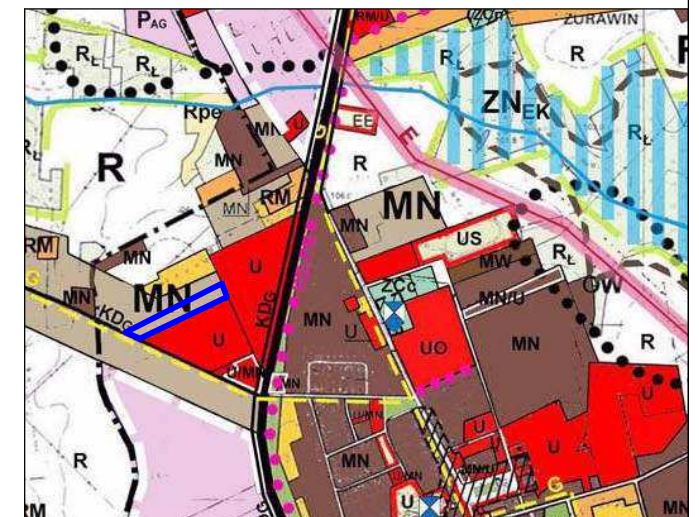
- GRANICA OBSZARU OBJĘTEGO PLANEM
- LINIE ROZGRANICZAJĄCE TERENY O RÓŻNYM PRZEZNACZENIU I RÓŻNYCH ZASADACH ZAGOSPODAROWANIA
- NIEPRZEKRACZALNE LINIE ZBUDOWY
- MN** TERENY ZABUDOWY MIESZKANIOWEJ JEDNORODZINNEJ
- KDW** TERENY DRÓG WEWNĘTRZNYCH

ZMIANA MIEJSCOWEGO PLANU ZAGOSPODAROWANIA PRZESTRZENNEGO GMINY i MIASTA RYCHWAŁ ETAP VI SKALA 1:1000



WYRYS ZE STUDIUM UWARUNKOWAŃ i KIERUNKÓW ZAGOSPODAROWANIA PRZESTRZENNEGO GMINY RYCHWAŁ SKALA 1 : 20 000

OZNACZENIE GRANIC OBSZARU OBJĘTEGO ZMIANĄ PLANU MIEJSCOWEGO



ZMIANA MIEJSCOWEGO PLANU ZAGOSPODAROWANIA PRZESTRZENNEGO GMINY i MIASTA RYCHWAŁ ETAP VI DLA OBSZARU W MIEJSCOWOŚCI RYCHWAŁ	
RYSUNEK MIEJSCOWEGO PLANU ZAGOSPODAROWANIA PRZESTRZENNEGO	
Opracował zespół projektowy: Główny projektant: mgr inż. arch. Aleksandra Wojciechowska Projektant: mgr inż. arch. Katarzyna Wojciechowska-Rokicka	
ZAŁĄCZNIK NR 9 DO UCHWAŁY RADY MIEJSKIEJ w RYCHWALE NR.....Z DNIA.....	SKALA 1:1000