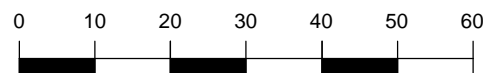



**OBRĘB  
RYCHWAŁ**




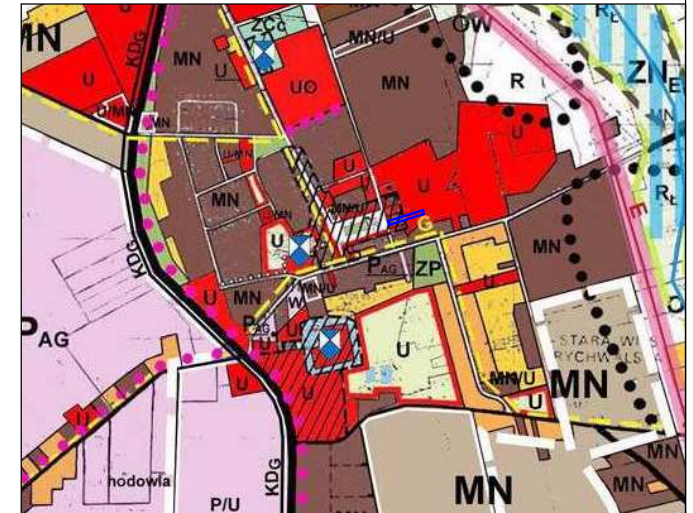
**SKALA 1 : 1 000**

## ZMIANA MIEJSCOWEGO PLANU ZAGOSPODAROWANIA PRZESTRZENNEGO GMINY i MIASTA RYCHWAŁ ETAP VI SKALA 1:1000








### WYRYS ZE STUDIUM UWARUNKOWAŃ i KIERUNKÓW ZAGOSPODAROWANIA PRZESTRZENNEGO GMINY RYCHWAŁ SKALA 1 : 20 000

 OZNACZENIE GRANIC OBSZARU OBJĘTEGO ZMIANĄ PLANU MIEJSCOWEGO



### OZNACZENIA

-  GRANICA OBSZARU OBJĘTEGO PLANEM
-  LINIE ROZGRANICZAJĄCE TERENY O RÓŻNYM PRZEZNACZENIU I RÓŻNYCH ZASADACH ZAGOSPODAROWANIA
-  OBOWIĄZUJĄCE LINIE ZBUDOWY
-  NIEPRZEKRACZALNE LINIE ZBUDOWY
-  **U/MN** TERENY ZABUDOWY USŁUGOWEJ Z DOPUSZCZENIEM ZAB. MIESZKANIOWEJ JEDNORODZINNEJ

ZMIANA MIEJSCOWEGO PLANU ZAGOSPODAROWANIA PRZESTRZENNEGO GMINY i MIASTA RYCHWAŁ ETAP VI  
DLA OBSZARU W MIEJSCOWOŚCI RYCHWAŁ

RYSUNEK MIEJSCOWEGO PLANU ZAGOSPODAROWANIA PRZESTRZENNEGO

Opracował zespół projektowy:  
Główny projektant: mgr inż. arch. Aleksandra Wojciechowska  
Projektant: mgr inż. arch. Katarzyna Wojciechowska-Rokicka

ZAŁĄCZNIK NR 7 DO UCHWAŁY RADY MIEJSKIEJ w RYCHWALE  
NR.....Z DNIA.....

SKALA  
1:1000