



**ZMIANA MIEJSCOWEGO PLANU ZAGOSPODAROWANIA PRZESTRZENNEGO GMINY I MIASTA RYCHWAŁ ETAP VI SKALA 1:1000**

WYRYS ZE STUDIUM UWARUNKOWAŃ I KIERUNKÓW ZAGOSPODAROWANIA PRZESTRZENNEGO GMINY RYCHWAŁ SKALA 1 : 20 000

OZNACZENIE GRANIC OBSZARU OBJĘTEGO ZMIANĄ PLANU MIEJSCOWEGO

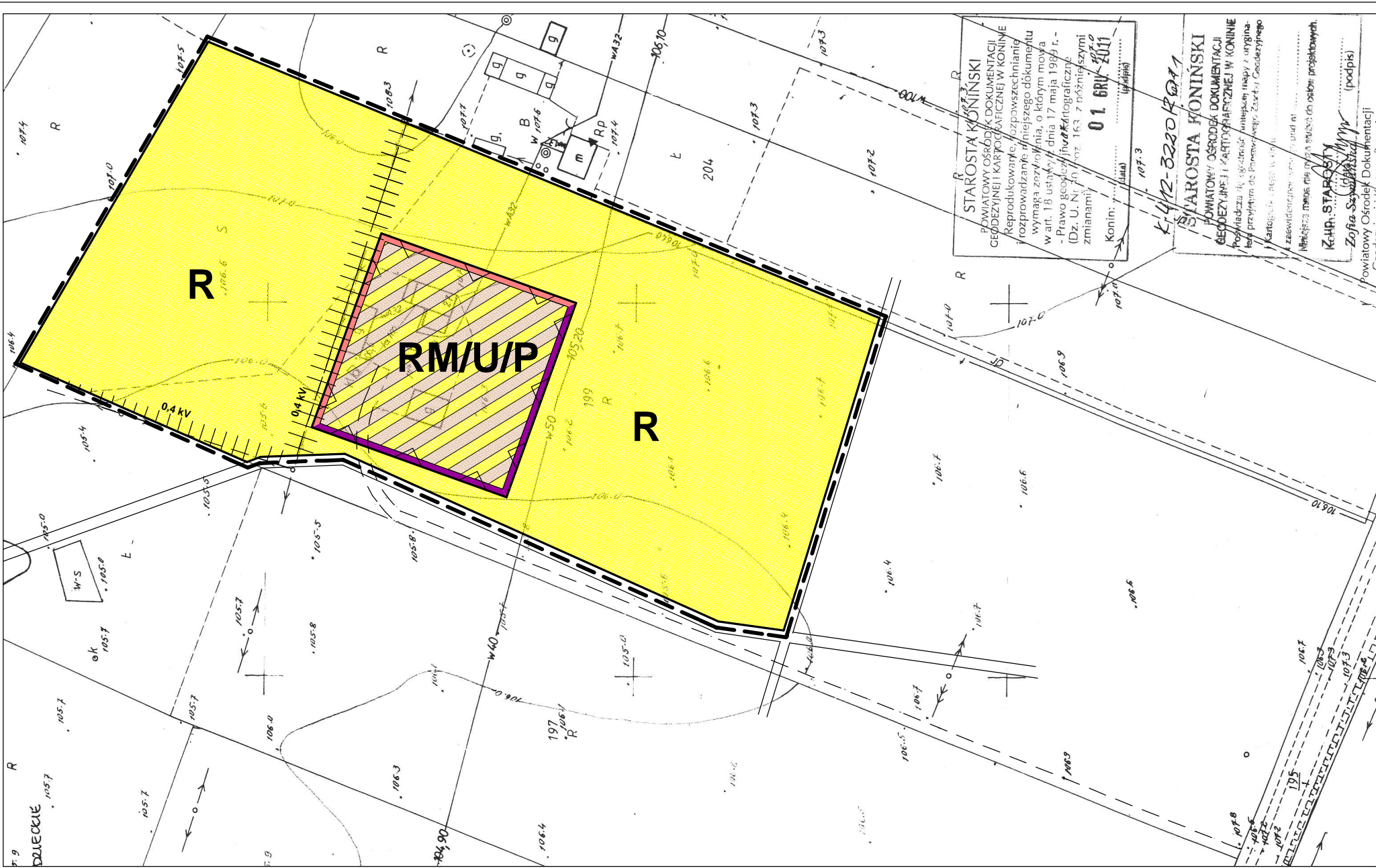


**OZNACZENIA**

- GRANICA OBSZARU OBJĘTEGO PLANEM
- LINIE ROZGRANICZAJĄCE TERENY O RÓŻNYM PRZEZNACZENIU I RÓŻNYCH ZASADACH ZAGOSPODAROWANIA
- NIEPRZEKRACZALNE LINIE ZBUDOWY
- TERENY ZABUDOWY ZAGRODOWEJ W GOSPODARSTWACH ROLNYCH Z DOPUSZCZENIEM ZABUDOWY USŁUGOWEJ I ZABUDOWY PRODYKCYJNEJ, SKŁADÓW I MAGAZYNÓW
- TERENY ROLNICZE

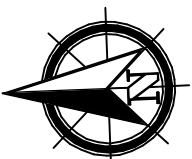
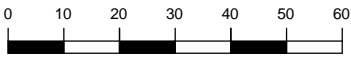
OZNACZENIA WSKAZUJĄCE STAN PRAWNY WYNIKAJĄCY Z INNYCH PRZEPISÓW PRAWA, ELEMENTY INFORMACYJNE:

PAS TECHNOLOGICZNY WZDŁUŻ LINII ELEKTROENERGETYCZNEJ NISKIEGO NAPIĘCIA



STAROSTA KONIŃSKI  
POWIATOWY OŚRODEK DOKUMENTACJI  
GEODEZYJNEJ I KARTOGRAFICZNEJ W KONINIE  
Reprodukcja mapy, z upoważnienia  
rozprowadzanie, niniejszego dokumentu  
wymaga zażywania, o którym mowa  
w art. 18 ustawy z dnia 17 maja 1989 r. -  
Prawo geodezyjne i kartograficzne  
(Dz. U. Nr 20, poz. 163 z późniejszymi  
zmianami)  
Konin: .....  
Data: .....  
K1412-3220 R 02/1  
STAROSTA KONIŃSKI  
POWIATOWY OŚRODEK DOKUMENTACJI  
GEODEZYJNEJ I KARTOGRAFICZNEJ W KONINIE  
Podpis: .....  
Data: .....  
Zofia Szustalska (podpis)  
Powiatowy Ośrodek Dokumentacji  
Geodezyjnej i Kartograficznej

**OBRĘB JAROSZEWICE GRODZIECKIE**

**SKALA 1 : 1 000**

<b>ZMIANA MIEJSCOWEGO PLANU ZAGOSPODAROWANIA PRZESTRZENNEGO GMINY I MIASTA RYCHWAŁ ETAP VI DLA OBSZARU W MIEJSCOWOŚCI JAROSZEWICE GRODZIECKIE</b>	
RYSUNEK MIEJSCOWEGO PLANU ZAGOSPODAROWANIA PRZESTRZENNEGO	
Opracował zespół projektowy: Główny projektant: mgr inż. arch. Aleksandra Wojciechowska Projektant: mgr inż. arch. Katarzyna Wojciechowska-Rokicka	
ZAŁĄCZNIK NR 2 DO UCHWAŁY RADY MIEJSKIEJ W RYCHWALE NR.....Z DNIA.....	SKALA 1:1000