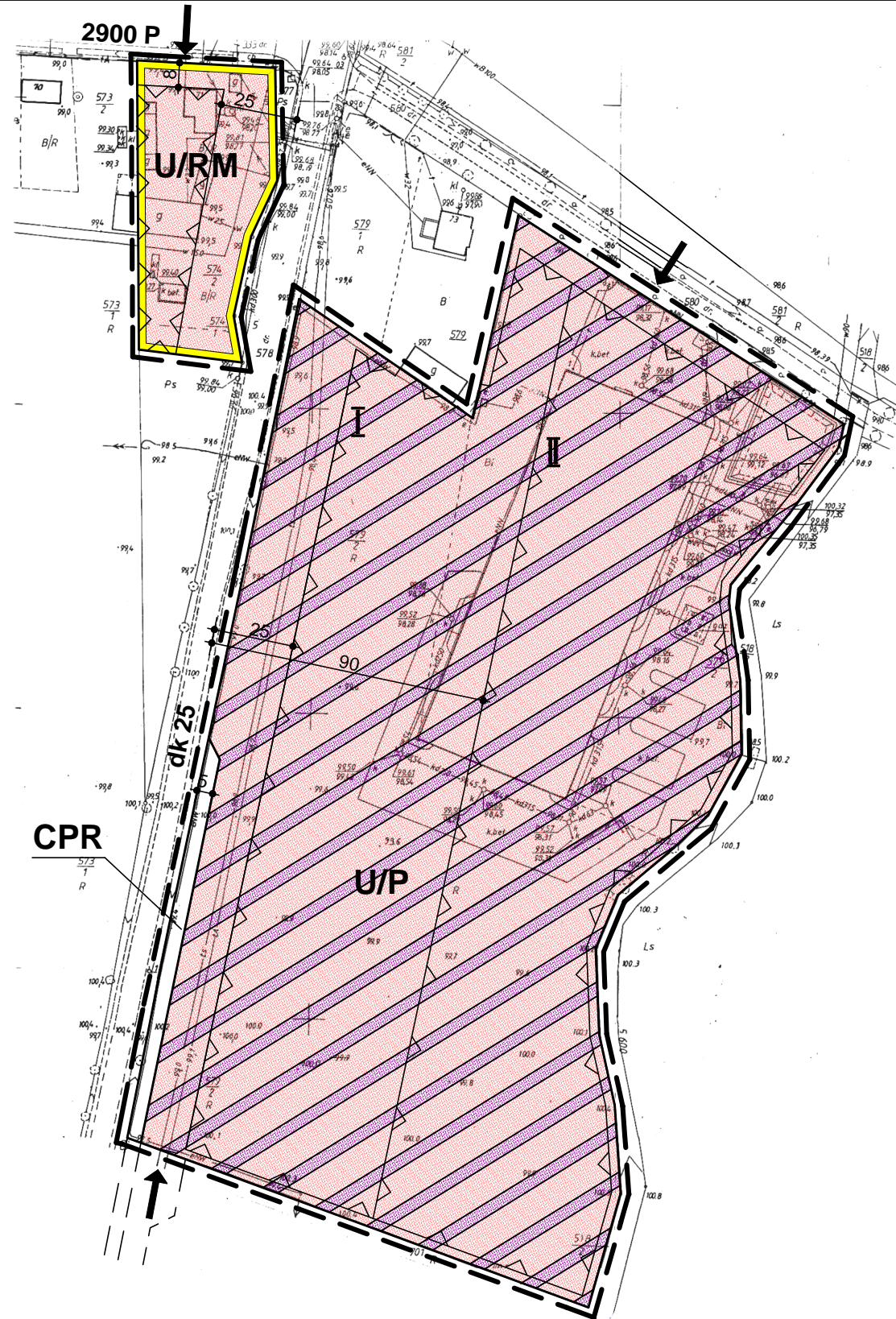


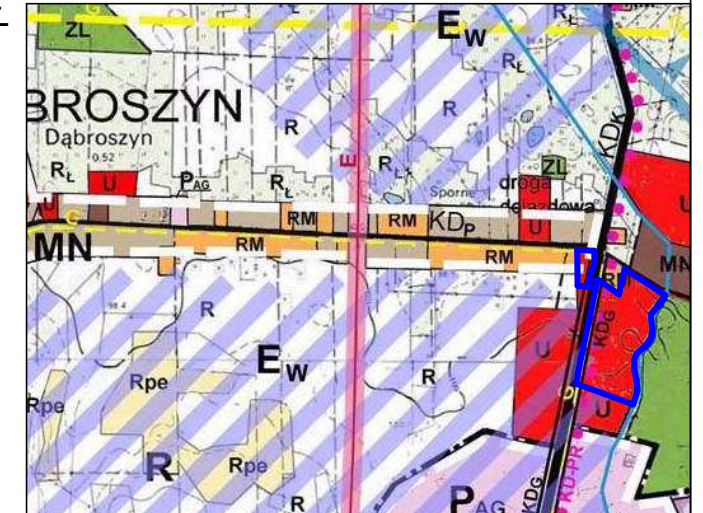
# ZMIANA MIEJSCOWEGO PLANU ZAGOSPODAROWANIA PRZESTRZENNEGO GMINY i MIASTA RYCHWAŁ ETAP VI SKALA 1:1000



WYRYS ZE STUDIUM UWARUNKOWAŃ i KIERUNKÓW ZAGOSPODAROWANIA PRZESTRZENNEGO GMINY RYCHWAŁ  
SKALA 1 : 20 000



OZNACZENIE GRANIC OBSZARU  
OBJĘTEGO ZMIANĄ PLANU  
MIEJSCOWEGO




## OZNACZENIA

- — — — — GRANICA OBSZARU OBJĘTEGO PLANEM
- — — — — LINIE ROZGRANICZAJĄCE TERENY O RÓŻNYM PRZEZNACZENIU I RÓŻNYCH ZASADACH ZAGOSPODAROWANIA
- — — — — NIEPRZEKRACZALNE LINIE ZBUDOWY
- U/RM** TERENY ZABUDOWY USŁUGOWEJ Z DOPUSZCZENIEM ZABUDOWY ZAGRODOWEJ w GOSPODARSTWACH ROLNYCH
- U/P** TERENY ZABUDOWY USŁUGOWEJ Z DOPUSZCZENIEM OBIEKTÓW PRODUKCYJNYCH, BAZ, SKŁADÓW I MAGAZYNÓW
- CPR** CIĄG PIESZO-ROWEROWY

OZNACZENIA WSKAZUJĄCE STAN PRAWNY WYNIKAJĄCY Z INNYCH PRZEPISÓW PRAWA, ELEMENTY INFORMACYJNE:

- dk 25** OZNACZENIE DROGI KRAJOWEJ PRZYLEGAJĄCEJ DO GRANIC OBSZARU
- 2900 P** OZNACZENIE DROGI POWIATOWEJ PRZYLEGAJĄCEJ DO GRANIC OBSZARU
- ←** WŁĄCZENIE DO DROGI PUBLICZNEJ

OBRĘB  
DĄBROSZYN



0 10 20 30 40 50 60

SKALA 1 : 1 000

ZMIANA MIEJSCOWEGO PLANU ZAGOSPODAROWANIA PRZESTRZENNEGO GMINY i MIASTA RYCHWAŁ ETAP IV  
DLA OBSZARU W MIEJSCOWOŚCI DĄBROSZYN

RYSUNEK MIEJSCOWEGO PLANU ZAGOSPODAROWANIA PRZESTRZENNEGO

Opracował zespół projektowy:

Główny projektant: mgr inż. arch. Aleksandra Wojciechowska

Projektant: mgr inż. arch. Katarzyna Wojciechowska-Rokicka

ZAŁĄCZNIK NR 16 DO UCHWAŁY RADY MIEJSKIEJ w RYCHWALE NR IX/72/11  
Z DNIA 21 CZERWCA 2011 r.

SKALA  
1:1000