
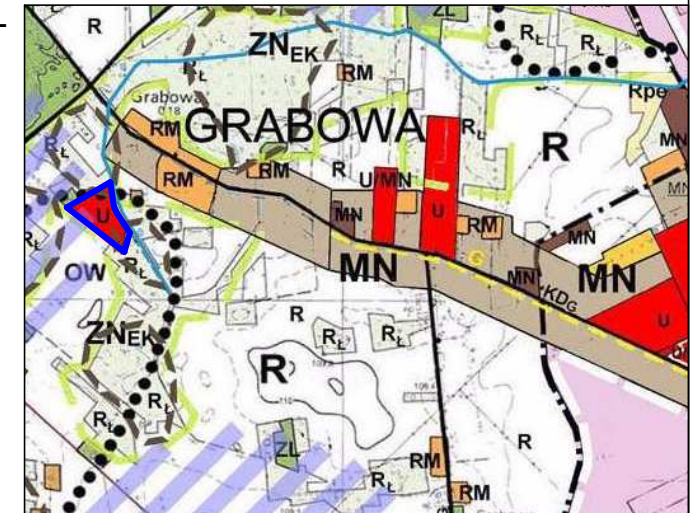


ZMIANA MIEJSCOWEGO PLANU ZAGOSPODAROWANIA PRZESTRZENNEGO GMINY I MIASTA RYCHWAŁ ETAP IV SKALA 1:1000








WYRYS ZE STUDIUM UWARUNKOWAŃ I KIERUNKÓW ZAGOSPODAROWANIA PRZESTRZENNEGO GMINY RYCHWAŁ SKALA 1 : 20 000



 OZNACZENIE GRANIC OBSZARU OBJĘTEGO ZMIANĄ PLANU MIEJSCOWEGO



OZNACZENIA

-  GRANICA OBSZARU OBJĘTEGO PLANEM
-  LINIE ROZGRANICZAJĄCE TERENY O RÓŻNYM PRZEZNACZENIU I RÓŻNYCH ZASADACH ZAGOSPODAROWANIA
-  NIEPRZEKRACZALNE LINIE ZBUDOWY
-  TERENY DRÓG WEWNĘTRZNYCH
-  TERENY ZABUDOWY USŁUGOWEJ I TERENY SPORTU I REKREACJI

OZNACZENIA WSKAZUJĄCE STAN PRAWNY WYNIKAJĄCY Z INNYCH PRZEPISÓW PRAWA, ELEMENTY INFORMACYJNE:

-  STREFA OCHRONY KONSERWATORSKIEJ ZE WIDOCZNYMI STANOWISKAMI ARCHEOLOGICZNYMI
-  GRANICA ŻŁÓŻ TORFÓW

ZMIANA MIEJSCOWEGO PLANU ZAGOSPODAROWANIA PRZESTRZENNEGO GMINY I MIASTA RYCHWAŁ ETAP IV DLA OBSZARU W MIEJSCOWOŚCI GRABOWA

RYSUNEK MIEJSCOWEGO PLANU ZAGOSPODAROWANIA PRZESTRZENNEGO

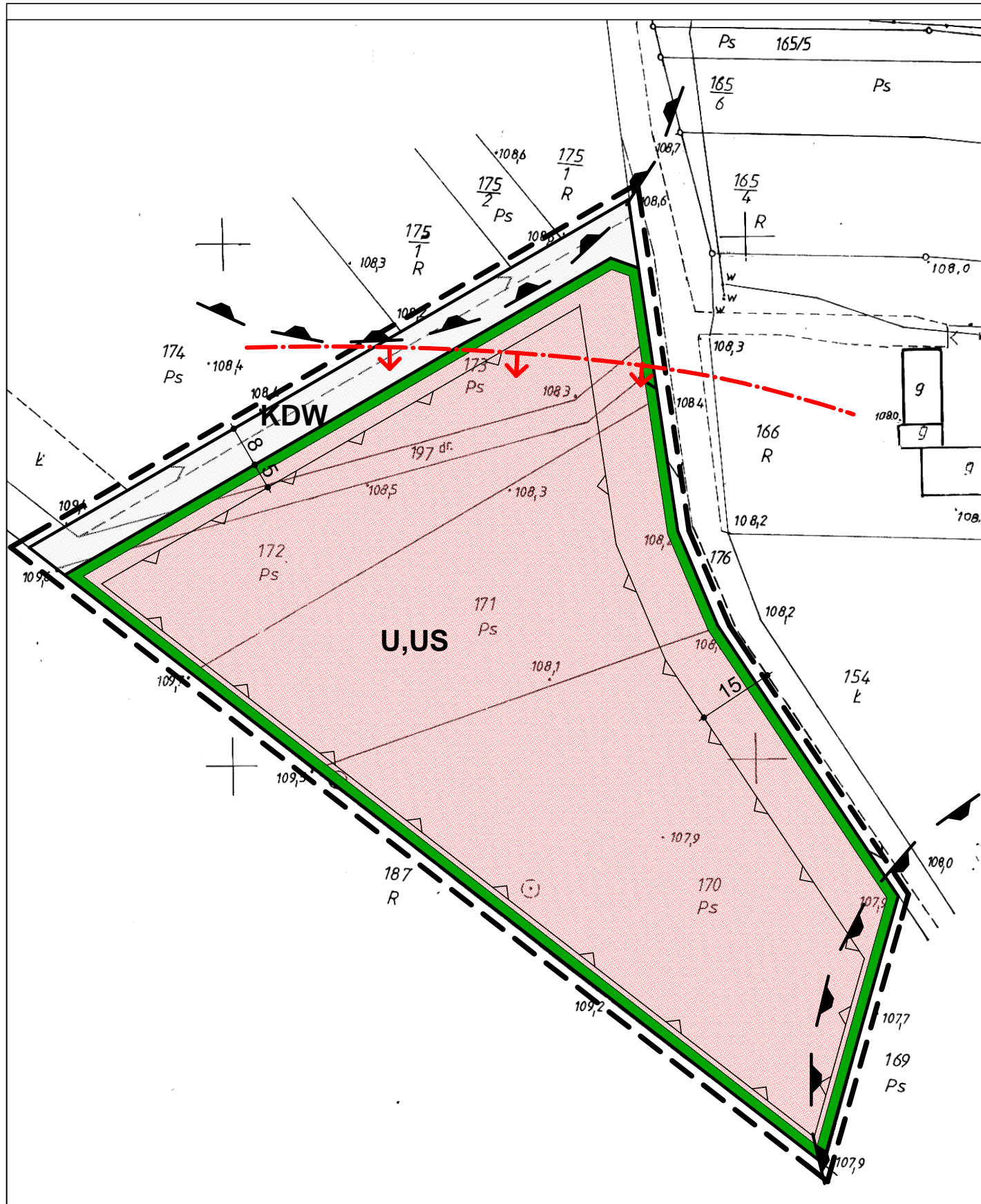
Opracował zespół projektowy:

Główny projektant: mgr inż. arch. Aleksandra Wojciechowska


Projektant: mgr inż. arch. Katarzyna Wojciechowska-Rokicka

ZAŁĄCZNIK NR 7 DO UCHWAŁY RADY MIEJSKIEJ W RYCHWALE NR IX/72/11 Z DNIA 21 CZERWCA 2011 r.

SKALA 1:1000



OBRĘB GRABOWA



SKALA 1 : 1 000