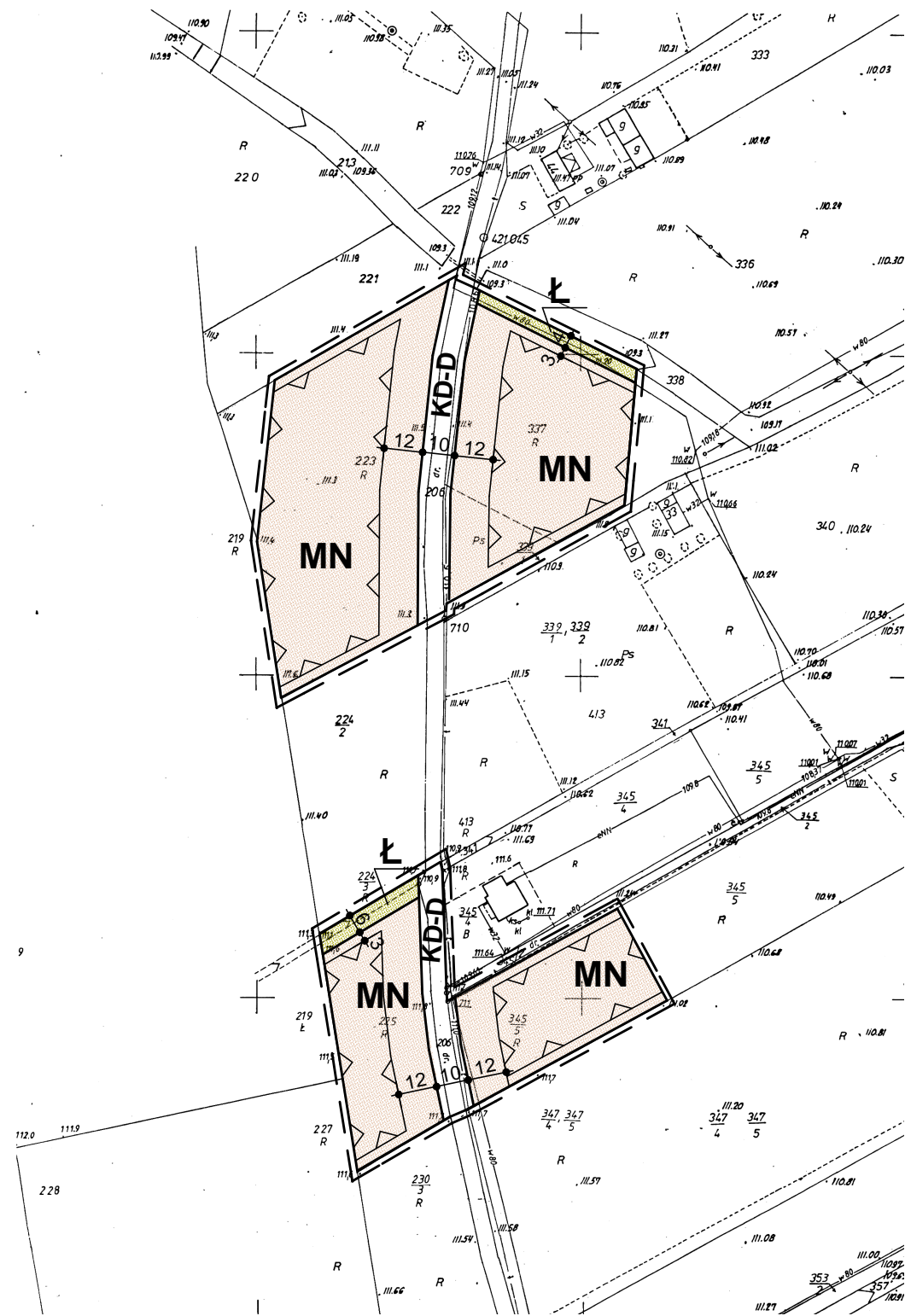


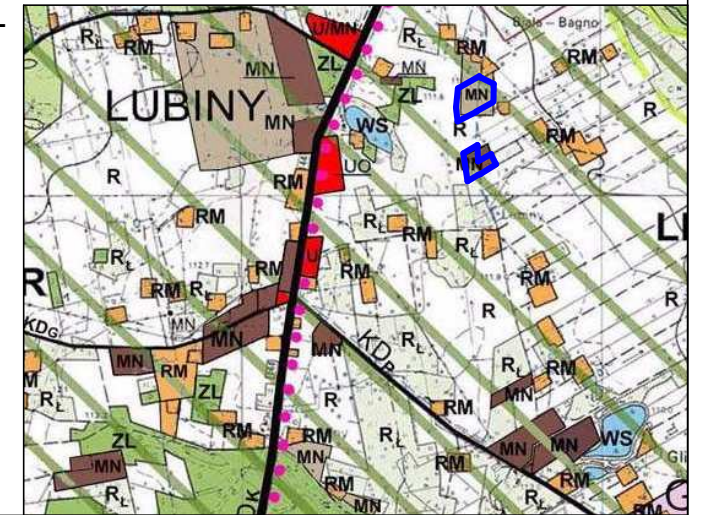


ZMIANA MIEJSCOWEGO PLANU ZAGOSPODAROWANIA PRZESTRZENNEGO GMINY I MIASTA RYCHWAŁ ETAP III SKALA 1:1000






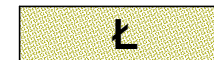


WYRYS ZE STUDIUM UWARUNKOWAŃ I KIERUNKÓW ZAGOSPODAROWANIA PRZESTRZENNEGO GMINY RYCHWAŁ SKALA 1 : 20 000


-  OZNACZENIE GRANIC OBSZARU OBJĘTEGO ZMIANĄ PLANU
-  MIEJSCOWEGO



OZNACZENIA

-  GRANICA OBSZARU OBJĘTEGO PLANEM
-  LINIE ROZGRANICZAJĄCE TERENY O RÓŻNYM PRZEZNACZENIU I RÓŻNYCH ZASADACH ZAGOSPODAROWANIA
-  NIEPRZEKRACZALNE LINIE ZBUDOWY
-  MN TERENY ZABUDOWY MIESZKANIOWEJ JEDNORODZINNEJ
-  KD-D TERENY DRÓG PUBLICZNYCH KLASY DROGI DOJAZDOWEJ
-  Ł TERENY UŻYTKÓW ZIELONYCH

**OBRĘB
GLINY**



0 10 20 30 40 50 60

SKALA 1 : 1 000

ZMIANA MIEJSCOWEGO PLANU ZAGOSPODAROWANIA PRZESTRZENNEGO GMINY I MIASTA RYCHWAŁ ETAP III
DLA OBSZARU W MIEJSCOWOŚCI GLINY

RYSUNEK MIEJSCOWEGO PLANU ZAGOSPODAROWANIA PRZESTRZENNEGO

Opracował zespół projektowy:
Główny projektant: mgr inż. arch. Aleksandra Wojciechowska
Projektant: mgr inż. arch. Katarzyna Wojciechowska-Rokicka

ZAŁĄCZNIK NR 26 DO UCHWAŁY RADY MIEJSKIEJ w RYCHWALE NR IX/71/11
Z DNIA 21 CZERWCA 2011 r.

SKALA
1:1000