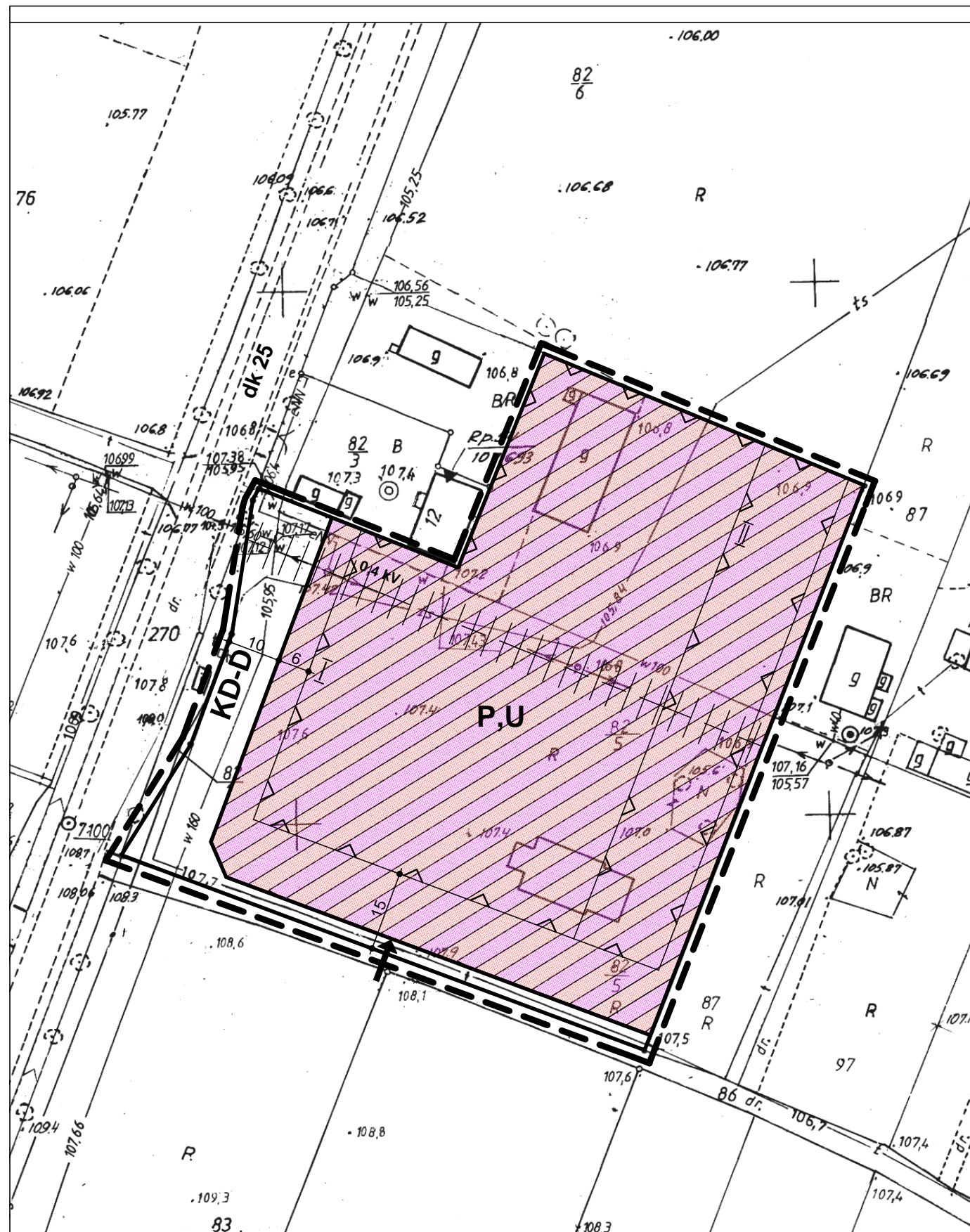

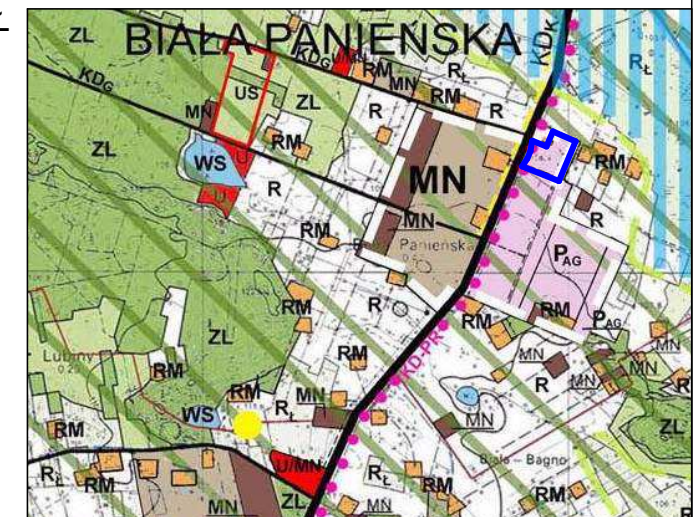


ZMIANA MIEJSCOWEGO PLANU ZAGOSPODAROWANIA PRZESTRZENNEGO GMINY I MIASTA RYCHWAŁ ETAP III SKALA 1:1000




WYRYS ZE STUDIUM UWARUNKOWAŃ I KIERUNKÓW ZAGOSPODAROWANIA PRZESTRZENNEGO GMINY RYCHWAŁ SKALA 1 : 20 000

 OZNACZENIE GRANIC OBSZARU OBJĘTEGO ZMIANĄ PLANU MIEJSCOWEGO




OZNACZENIA

 GRANICA OBSZARU OBJĘTEGO PLANEM

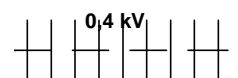
 LINIE ROZGRANICZAJĄCE TERENY O RÓŻNYM PRZEZNACZENIU I RÓŻNYCH ZASADACH ZAGOSPODAROWANIA

 NIEPRZEKRACZALNE LINIE ZBUDOWY

 **P,U** TERENY OBIEKTÓW PRODUKCYJNYCH, BAZ I SKŁADÓW I ZABUDOWY USŁUGOWEJ

 **KD-D** TERENY DRÓG PUBLICZNYCH KLASY DROGI DOJAZDOWEJ

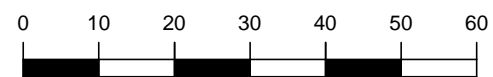

OZNACZENIA WSKAZUJĄCE STAN PRAWNY WYNIKAJĄCY Z INNYCH PRZEPISÓW PRAWA, ELEMENTY INFORMACYJNE:

 0,4 kv PAS TECHNOLOGICZNY WZDŁUŻ LINII ELEKTROENERGETYCZNEJ NISKIEGO NAPIĘCIA

dk 25 OZNACZENIE DROGI KRAJOWEJ PRZYLEGAJĄCEJ DO GRANIC OBSZARU

 WŁĄCZENIE DO DROGI PUBLICZNEJ

**OBRĘB
BIAŁA PANIEŃSKA**



SKALA 1 : 1 000

ZMIANA MIEJSCOWEGO PLANU ZAGOSPODAROWANIA PRZESTRZENNEGO GMINY I MIASTA RYCHWAŁ ETAP III
DLA OBSZARU W MIEJSCOWOŚCI BIAŁA PANIEŃSKA

RYSunek MIEJSCOWEGO PLANU ZAGOSPODAROWANIA PRZESTRZENNEGO

Opracował zespół projektowy:
Główny projektant: mgr inż. arch. Aleksandra Wojciechowska
Projektant: mgr inż. arch. Katarzyna Wojciechowska-Rokicka

Załącznik nr 16 do uchwały Rady Miejskiej w Rychnowie nr IX/71/11
z dnia 21 czerwca 2011 r.

SKALA
1:1000