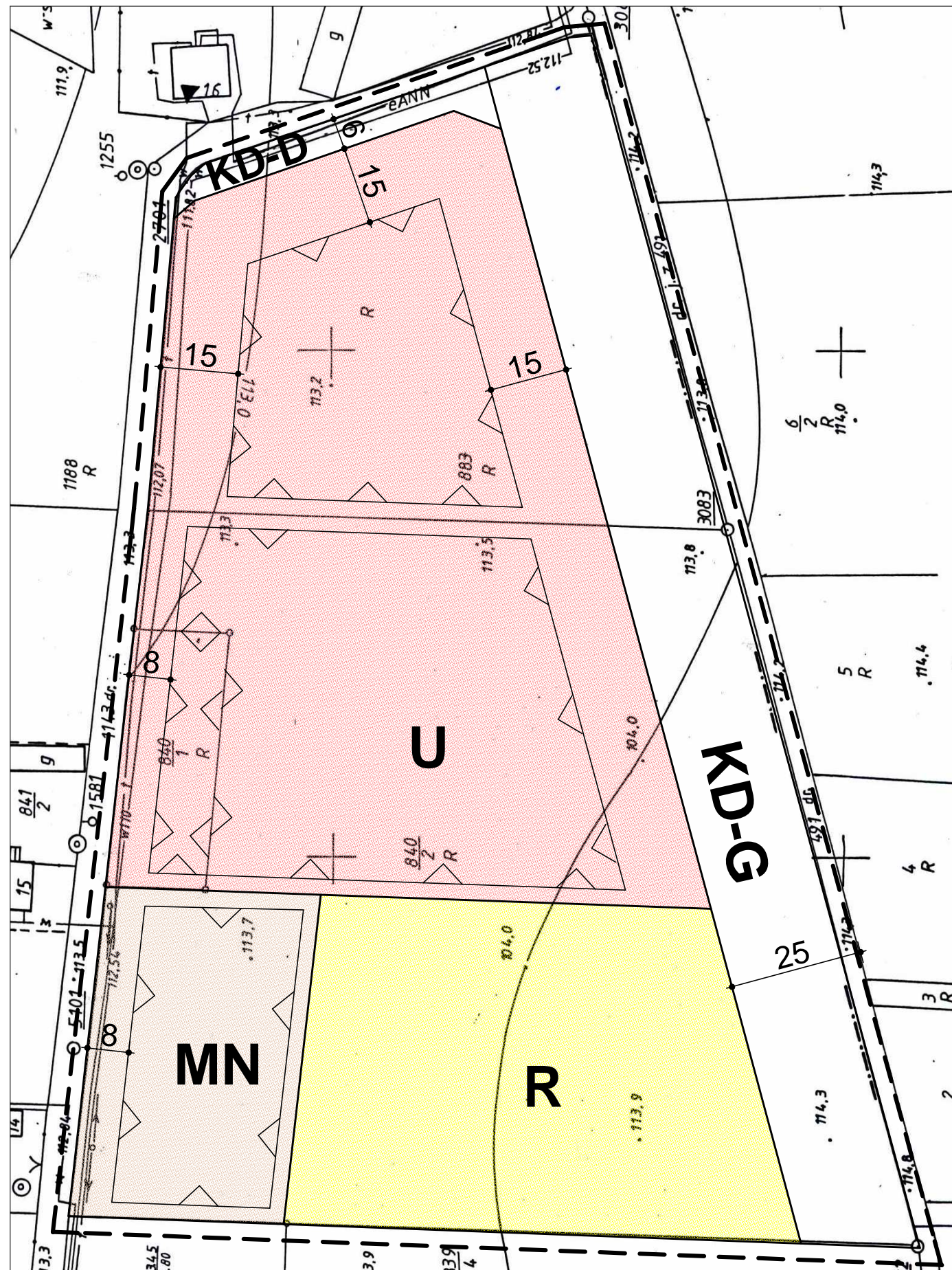
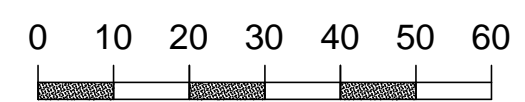
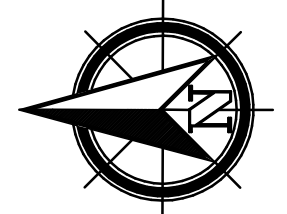


ZMIANA MIEJSCOWEGO PLANU ZAGOSPODAROWANIA PRZESTRZENNEGO GMINY I MIASTA RYCHWAŁ ETAP II SKALA 1:1000



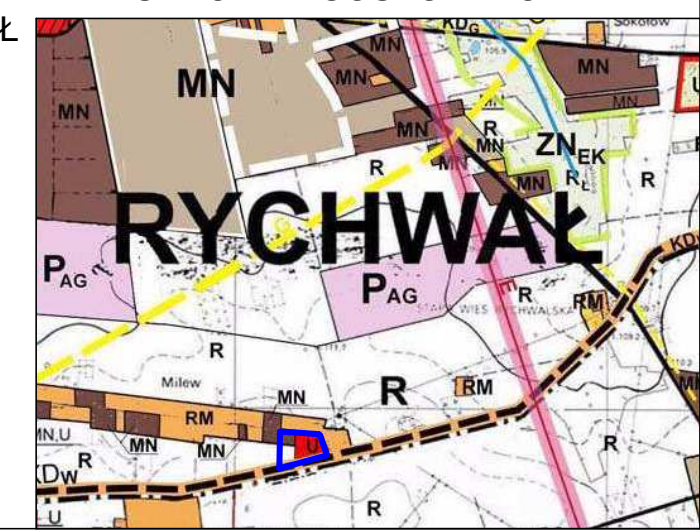
OBRĘB RYCHWAŁ



SKALA 1 : 1 000

WYRYS ZE STUDYUM UWARUNKOWAŃ I KIERUNKÓW ZAGOSPODAROWANIA PRZESTRZENNEGO GMINY RYCHWAŁ SKALA 1 : 20 000

OZNACZENIE GRANIC OBSZARU OBJĘTEGO ZMIANĄ PLANU MIEJSCOWEGO



OZNACZENIA

- GRANICA OBSZARU OBJĘTEGO PLANEM
- LINIE ROZGRANICZAJĄCE TERENY O RÓŻNYM PRZEZNACZENIU I RÓŻNYCH ZASADACH ZAGOSPODAROWANIA
- NIEPRZEKRACZALNE LINIE ZBUDOWY
- MN TERENY ZABUDOWY MIESZKANIOWEJ JEDNORODZINNEJ
- U TERENY ZABUDOWY USŁUGOWEJ
- R TERENY ROLNICZE
- KD-D TERENY DRÓG PUBLICZNYCH KLASY DROGI DOJAZDOWEJ
- KD-G TERENY DRÓG PUBLICZNYCH KLASY DROGI GŁÓWNEJ

ZMIANA MIEJSCOWEGO PLANU ZAGOSPODAROWANIA PRZESTRZENNEGO GMINY I MIASTA RYCHWAŁ ETAP II DLA OBSZARU W MIEJSCOWOŚCI RYCHWAŁ

RYSUNEK MIEJSCOWEGO PLANU ZAGOSPODAROWANIA PRZESTRZENNEGO

Opracował zespół projektowy:
 Główny projektant: mgr inż. arch. Aleksandra Wojciechowska
 Projektant: mgr inż. arch. Katarzyna Wojciechowska-Rokicka

ZAŁĄCZNIK NR 17 DO UCHWAŁY RADY MIEJSKIEJ w RYCHWALE NR XI/90/11 Z DNIA 18 SIERPNIA 2011 r.

SKALA 1:1000