
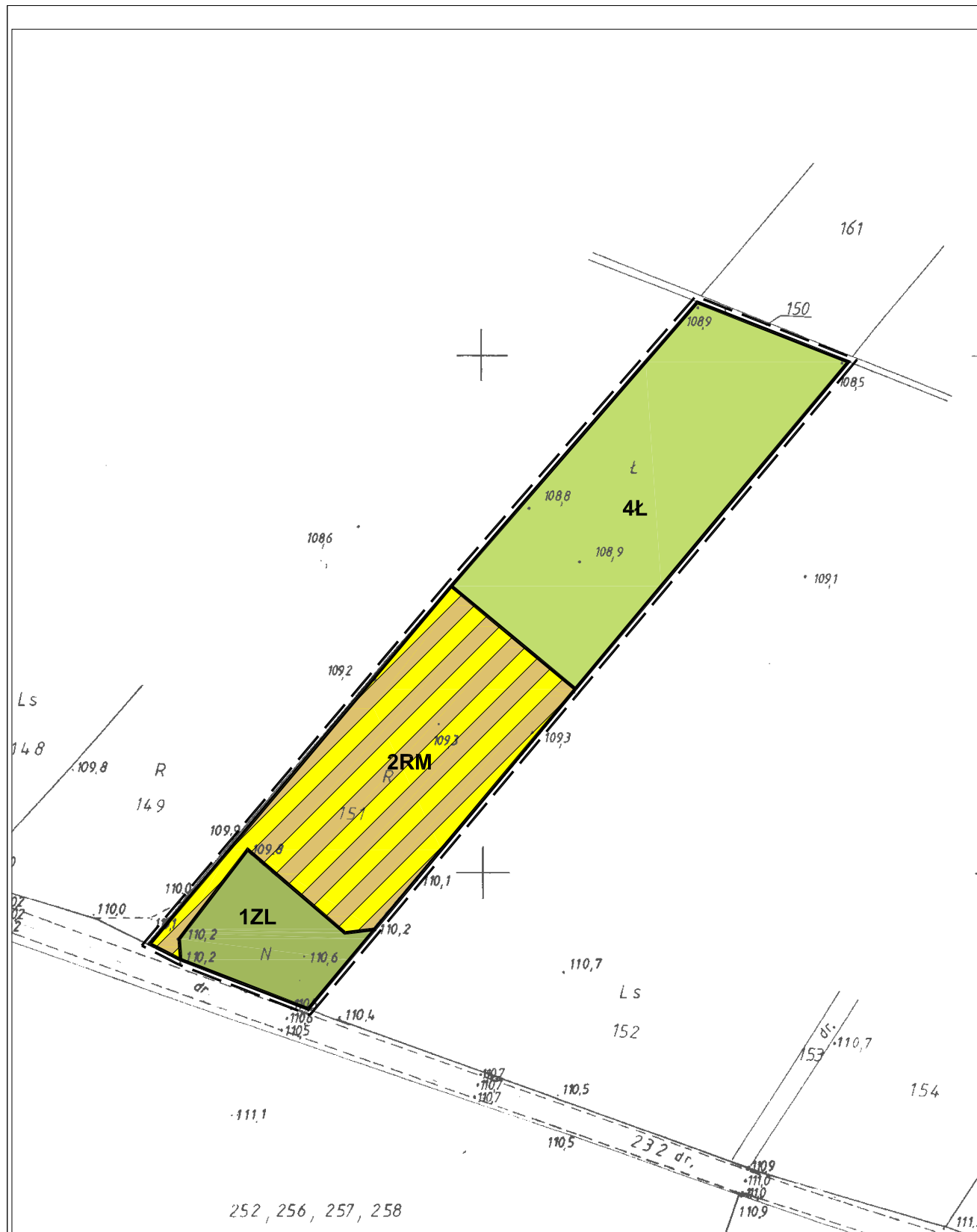
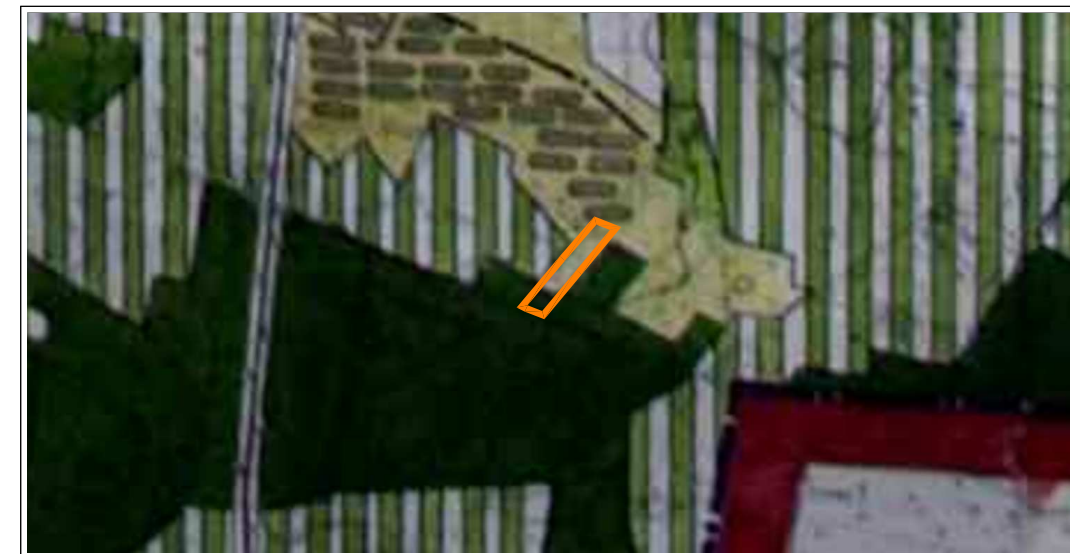




**ZMIANA MIEJSCOWEGO PLANU ZAGOSPODAROWANIA
PRZESTRZENNEGO GMINY I MIASTA RYCHWAŁ Etap - I
SKALA 1:1000**



**WYRYS ZE STUDIUM UWARUNKWAŃ I KIERUNKÓW
ZAGOSPODAROWANIA PRZESTRZENNEGO GMINY RYCHWAŁ
SKALA 1:10000**



OBRĘB RYBIE



SKALA 1:1000

O Z N A C Z E N I A

	GRANICA OBSZARU OBJĘTEGO PLANEM
	LINIE ROZGRANICZAJĄCE TERENY O RÓŻNYM PRZEZNACZENIU I RÓŻNYCH ZASADACH ZAGOSPODAROWANIA
	ZŁ TERENY ZALESIEŃ
	Ł TERENY TRWAŁYCH UŻYTKÓW ZIELONYCH
	RM TERENY ZABUDOWY ZAGRODOWEJ

**ZMIANA MIEJSCOWEGO PLANU ZAGOSPODAROWANIA
PRZESTRZENNEGO GMINY I MIASTA RYCHWAŁ Etap - I**

TEMAT MAPY: RYSUNEK MIEJSCOWEGO PLANU ZAGOSPODAROWANIA PRZESTRZENNEGO

Opracował zespół projektowy:

Główny projektant: mgr Inż. arch. Aleksandra Wojciechowska

Projektant: inż. Mariusz Kaczmarczyk

SKALA: 1:1000

ZAŁĄCZNIK NR 18

ZAŁĄCZNIK NR 18 DO UCHWAŁY NR XXXVI/290/10 RADY MIEJSKIEJ W RYCHWALE z dnia 3 marca 2010r