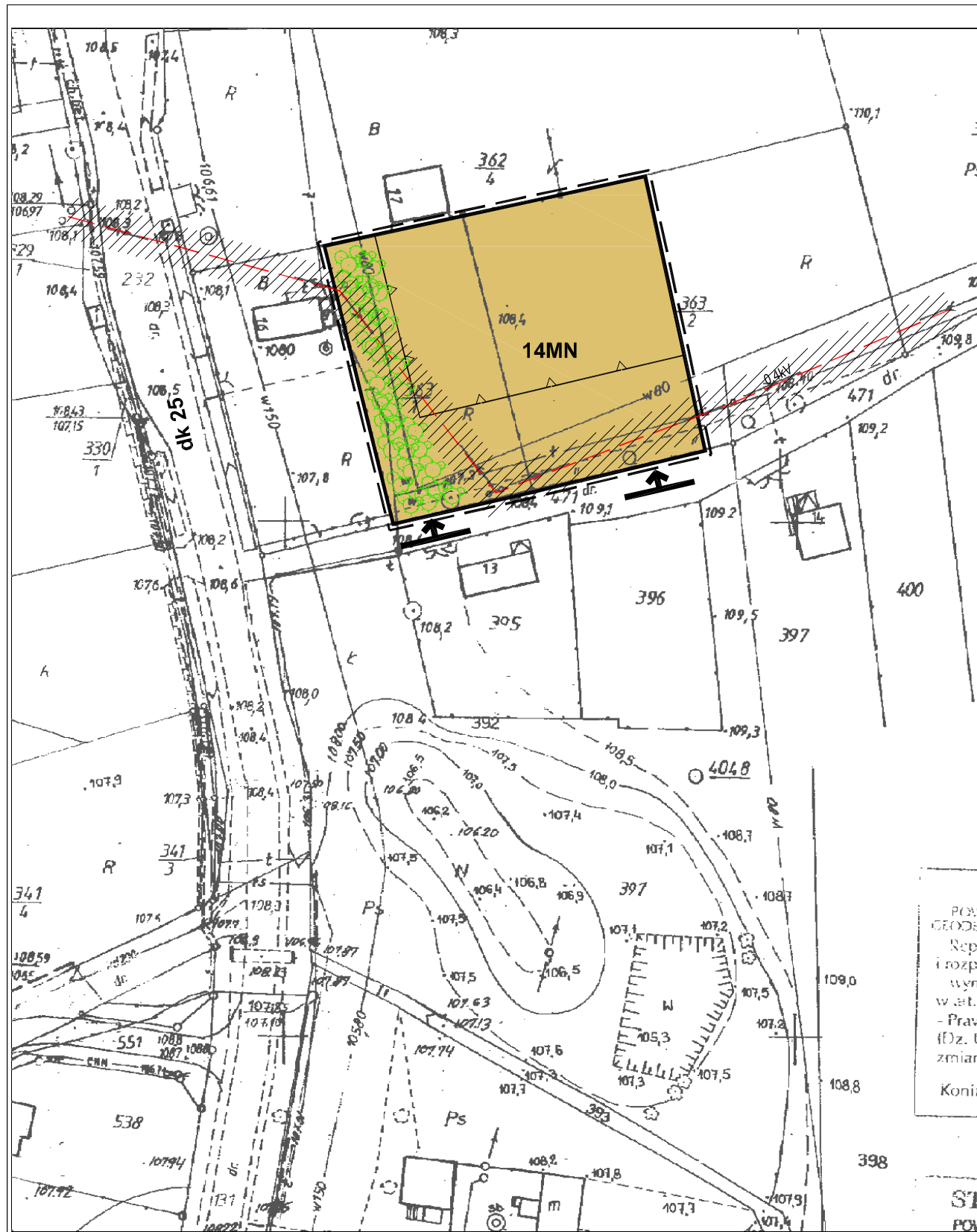







ZMIANA MIEJSCOWEGO PLANU ZAGOSPODAROWANIA PRZESTRZENNEGO GMINY I MIASTA RYCHWAŁ Etap - I
SKALA 1:1000






WYRYS ZE STUDIUM UWARUNKOWAŃ I KIERUNKÓW ZAGOSPODAROWANIA PRZESTRZENNEGO GMINY RYCHWAŁ
SKALA 1:10000



O Z N A C Z E N I A

-  GRANICA OBSZARU OBJĘTEGO PLANEM
-  LINIE ROZGRANICZAJĄCE TERENY O RÓŻNYM PRZEZNACZENIU I RÓŻNYCH ZASADACH ZAGOSPODAROWANIA
-  NIEPRZEKRACZALNE LINIE ZABUDOWY
-  **MN** TERENY ZABUDOWY MIESZKANIOWEJ JEDNORODZINNEJ
-  MIEJSCA OBOWIĄZKOWEJ LOKALIZACJI ZIELENI IZOLACYJNEJ NA TERENIE 14MN (POD LINIA, ee 0,4 kV - ZIELEŃ NISKA)

OZNACZENIA WSKAZUJĄCE STAN PRAWNY WYNIKAJĄCY Z INNYCH PRZEPISÓW PRAWA, ELEMENTY INFORMACYJNE

-  **0,4kV** PAS TECHNOLOGICZNY WZDŁUŻ LINII ELEKTROENERGETYCZNEJ NISKIEGO NAPIĘCIA
-  **dk 25** OZNACZENIE DROGI KRAJOWEJ PRZYLEGAJĄCEJ DO DZIAŁKI
-  WŁĄCZENIE DO DROGI GMINNEJ

ZMIANA MIEJSCOWEGO PLANU ZAGOSPODAROWANIA PRZESTRZENNEGO GMINY I MIASTA RYCHWAŁ Etap - I

TEMAT MAPY: RYSUNEK MIEJSCOWEGO PLANU ZAGOSPODAROWANIA PRZESTRZENNEGO

Opracował zespół projektowy:

Główny projektant: mgr Inż. arch. Aleksandra Wojdechowska

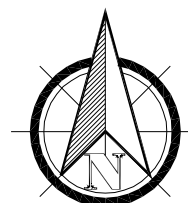
Projektant: Inż. Marłusz Kaczmarczyk

SKALA: 1:1000

ZAŁĄCZNIK NR 15

ZAŁĄCZNIK NR 15 DO UCHWAŁY NR XXXVI/290/10 RADY MIEJSKIEJ W RYCHWALE z dnia 3 marca 2010r

OBRĘB SIĄSZYCE



SKALA 1:1000